
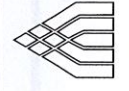




**Stendal - Altstadt (ASO)**

0km 0.1km 0.2km 0.3km 0.4km 0.5km



Kartengrundlage: ALK; DTK 10 © Geo Basis-DE / LVermGeo LSA, 2013 / A18-T32.179.10 Maßstab: ohne Stand der Kartengrundlage: 11.2013	 Hansestadt Stendal Bauamt/Stadtbau und Sanierung	 Fördermittelprogramm <b>„Aktive Stadt- und Ortsteilzentren“</b> Programmjahr 2017	Kennzeichnung der Einzelmaßnahme gemäß M-K-F-Z-Plan vom 29.06.2016 Maßstab: ohne Bearbeiter: Frau Lützkendorf Stendal, den 12.08.2016 Amtsleiter:  Georg-Wilhelm Westrum
---------------------------------------------------------------------------------------------------------------------------------------------	--------------------------------------------------------------------------------------------------------------------------------------------	--------------------------------------------------------------------------------------------------------------------------------------------------------------------------------	----------------------------------------------------------------------------------------------------------------------------------------------------------------------------------------------------------------------------------------------------------------------------

**Maßnahme:**

1 - Um- und Neugestaltung der Straße „Jacobikirchhof“