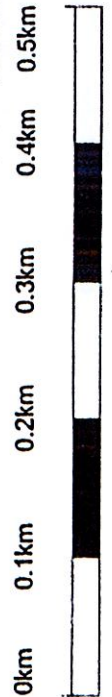





Stendal - Altstadt (ASO)



Kartengrundlage: ALK, DTK 10 © Geo Basis-DE / LVermGeo LSA, 2013 / A18-T32.179 10
 Maßstab: ohne
 Stand der Kartengrundlage: 11.2013

 Hansesiedlung Stendal
 Bauamt/Stadtbau und Sanierung

 Fördermittelprogramm
 „Aktive Stadt- und Ortsteilzentren“
 Programmjahr 2017

Kennzeichnung der Einzelmaßnahme gemäß M-K-F-Z-Plan vom 03.01.2017
 Maßstab: ohne
 Bearbeiter: Frau Lützkendorf
 Stendal, den 03.01.2017
 Amtsleiter: 
 Georg Wilhelm Westum

Maßnahme:

1 - Um- und Neugestaltung der Straße „Schadewachen“