



EU-Lärmkartierung 2017

gemäß Richtlinie 2002/49/EG
an Hauptverkehrsstraßen
in Sachsen-Anhalt
mit über 3 Mio. Kfz/Jahr

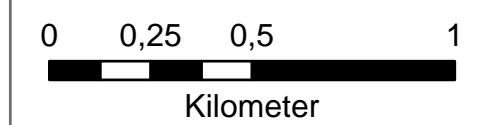
Berechnung nach VBUS

Straßenverkehrslärm
Lärmindex L_{DEN}
(Tag - Abend - Nacht)

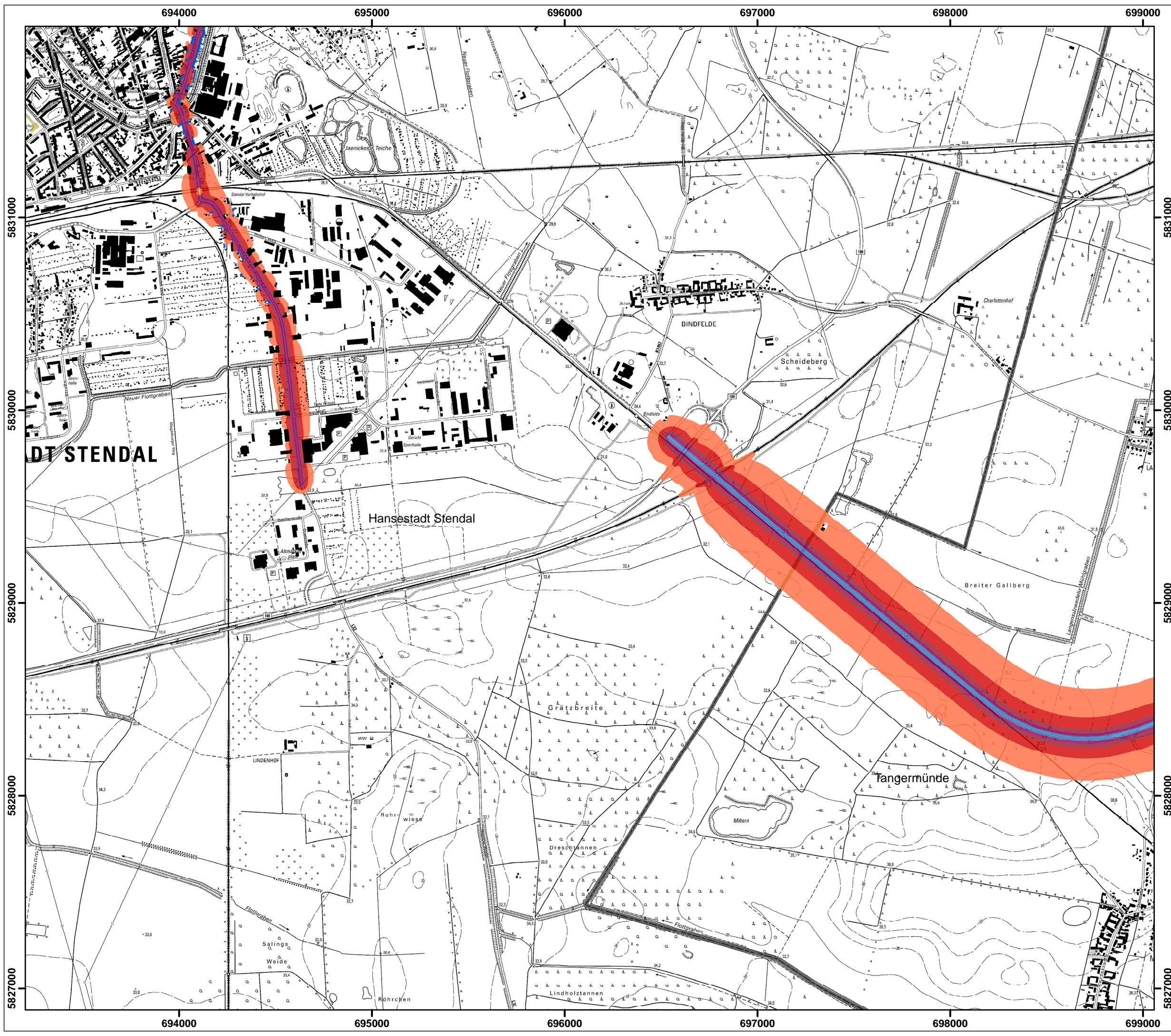
Kartenausschnitt
G16

- Gebäude
- Wohnhaus mit Einwohnern
- Schule
- Krankenhaus
- Lärmschutzwand
- Gemeindegrenze

- L_{DEN}
Pegelklassen dB(A)
- 55-60
 - 60-65
 - 65-70
 - 70-75
 - >75



ETRS89 / UTM Zone 32N
DTK10_ein_Is489z32











EU-Lärmkartierung 2017






gemäß Richtlinie 2002/49/EG
an Hauptverkehrsstraßen
in Sachsen-Anhalt
mit über 3 Mio. Kfz/Jahr

Berechnung nach VBUS

Straßenverkehrslärm
Lärmindex L_{Night}
(Nacht)

Kartenausschnitt
G16

-  Gebäude
-  Wohnhaus mit Einwohnern
-  Schule
-  Krankenhaus
-  Lärmschutzwand
-  Gemeindegrenze

- L_{Night}
Pegelklassen dB(A)
-  50-55
 -  55-60
 -  60-65
 -  65-70
 -  >70



ETRS89 / UTM Zone 32N
DTK10_ein_Is489z32

