



SACHSEN-ANHALT  
Landesamt für Umweltschutz

## EU-Lärmkartierung 2017

gemäß Richtlinie 2002/49/EG  
an Hauptverkehrsstraßen  
in Sachsen-Anhalt  
mit über 3 Mio. Kfz/Jahr

Berechnung nach VBUS

Straßenverkehrslärm  
Lärmindex  $L_{DEN}$   
(Tag - Abend - Nacht)

Kartenausschnitt  
H15

- Gebäude
- Wohnhaus mit Einwohnern
- Schule
- Krankenhaus
- Lärmschutzwand
- Gemeindegrenze

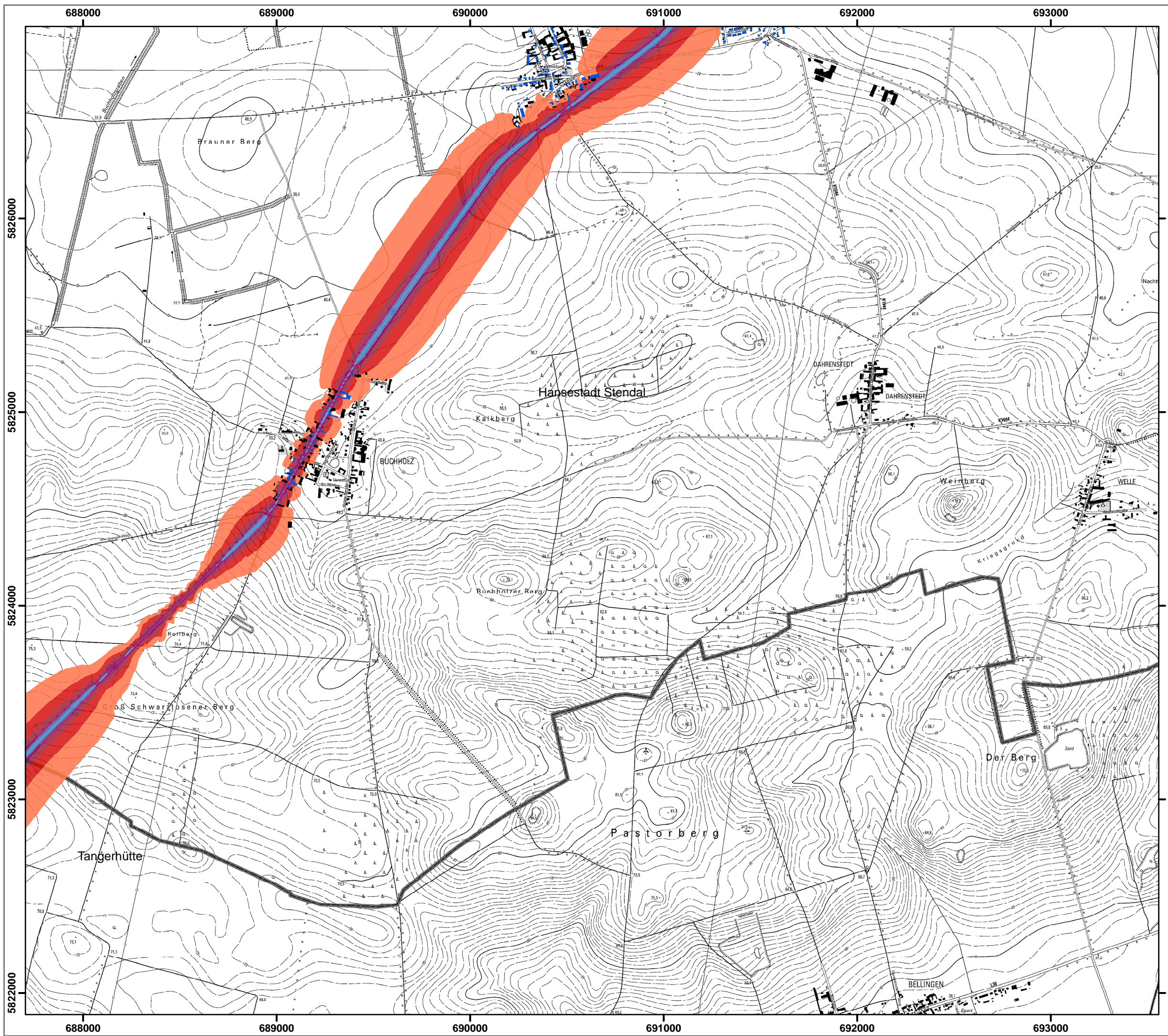
$L_{DEN}$   
Pegelklassen dB(A)

- 55-60
- 60-65
- 65-70
- 70-75
- >75

0 0,25 0,5 1  
Kilometer

ETRS89 / UTM Zone 32N  
DTK10\_ein\_Is489z32

© Geobasis-DE / LVerGeo LSA





SACHSEN-ANHALT  
Landesamt für Umweltschutz







# EU-Lärmkartierung 2017

gemäß Richtlinie 2002/49/EG  
an Hauptverkehrsstraßen  
in Sachsen-Anhalt  
mit über 3 Mio. Kfz/Jahr






Berechnung nach VBUS

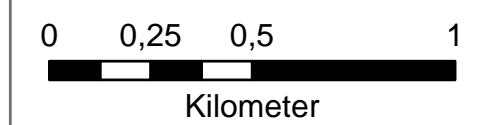
Straßenverkehrslärm  
Lärmindex  $L_{Night}$   
(Nacht)

Kartenausschnitt  
H15

-  Gebäude
-  Wohnhaus mit Einwohnern
-  Schule
-  Krankenhaus
-  Lärmschutzwand
-  Gemeindegrenze

$L_{Night}$   
Pegelklassen dB(A)

-  50-55
-  55-60
-  60-65
-  65-70
-  >70



ETRS89 / UTM Zone 32N  
DTK10\_ein\_Is489z32

© Geobasis-DE / LVerGeo LSA

