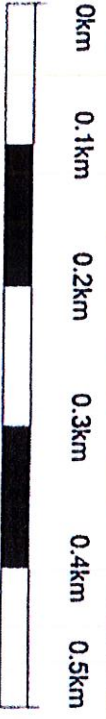
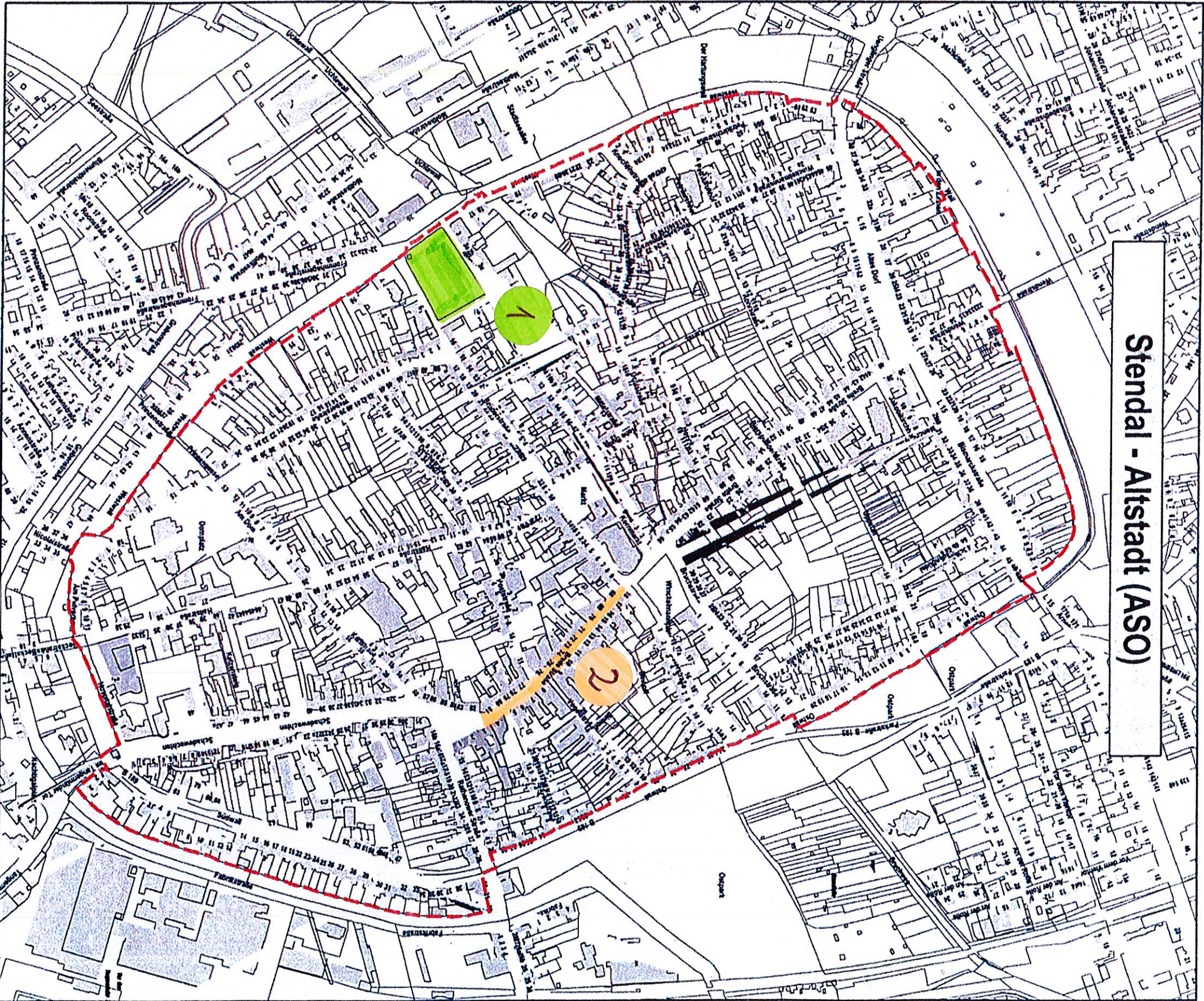
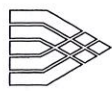


Stendal - Altstadt (ASO)



Kartengrundlage: ALK, DTK 10 @ Geo Basis-DE /
LVerGeo LSA, 2013 / A18-T32.179.10
Maßstab: ohne
Stand der Kartengrundlage: 11.2013



Hansestadt Stendal
Bauamt/Stadtbau und Sanierung



Fördermittelprogramm
„Aktive Stadt- und Ortsteilzentren“
Programmjahr 2020

Kennzeichnung der Einzelmaßnahme gemäß MKFZ-Plan vom
16.09.2019

Maßstab: ohne
Bearbeiter: Frau Litzkendorf

Stendal, den **2.8. OKT. 2019**

Arbeitsleiter: *[Signature]*
Georg-Wilhelm Westfahl

Maßnahmen:

- 1 Um- und Neugestaltung des Platzes „Mönchskirchhof“
- 2 Möblierung und Beleuchtung Fußgängerzone