Y:\S T Blstb_2020\2020_26_Winckelmann\vorentw\2_lp_neu.dwg, 250_v1, 07.04.2020 11:59:34, ScanSoft PDF Create! (temporär)3099.pc3, Custom Paper Size, 1:0.25

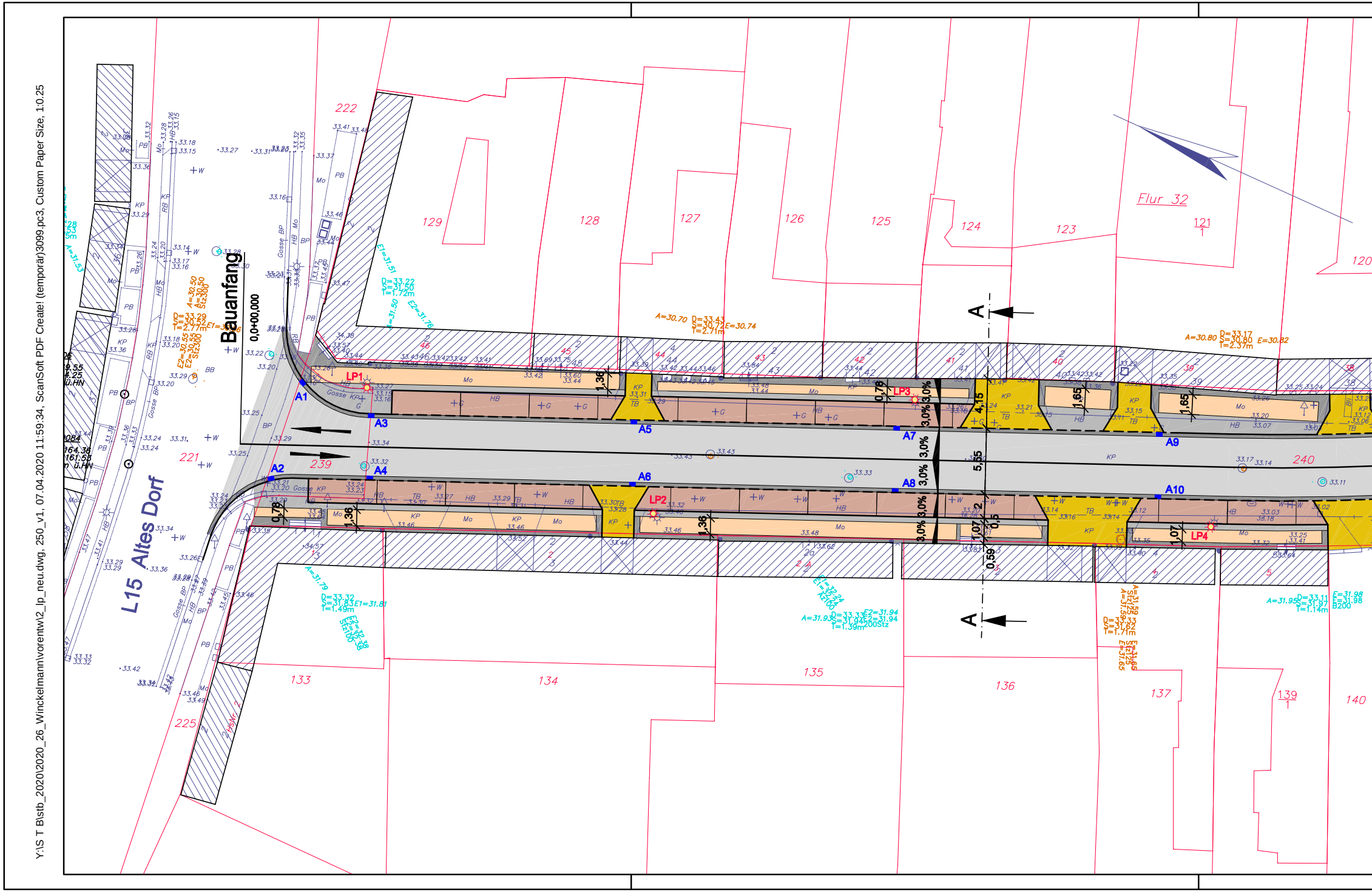
Bauanfang
0,0+00,000
L15 Altes Dorf
Flur 32
A
A
A1
A2
A3
A4
A5
A6
A7
A8
A9
A10
LP1
LP2
LP3
LP4
3,0%
1,36
0,78
1,65
4,15
5,55
1,07
0,59
0,5
222
129
128
127
126
125
124
123
121
1
120
221
239
240
133
134
135
136
137
139
1
140
225
Mo
HB
KP
TB
PB
BP
Gosse
A=30.70 D=33.43 S=30.72 E=30.74 T=2.71m
A=30.80 D=33.17 S=30.80 E=30.82 T=2.37m
D=33.22 S=31.50 T=1.72m
D=33.32 S=31.83 E1=31.81 T=1.49m
D=33.33 S=31.94 E2=31.94 T=1.39m
D=33.11 S=31.97 E=31.98 T=1.14m

Winckelmannstraße - Variante 1

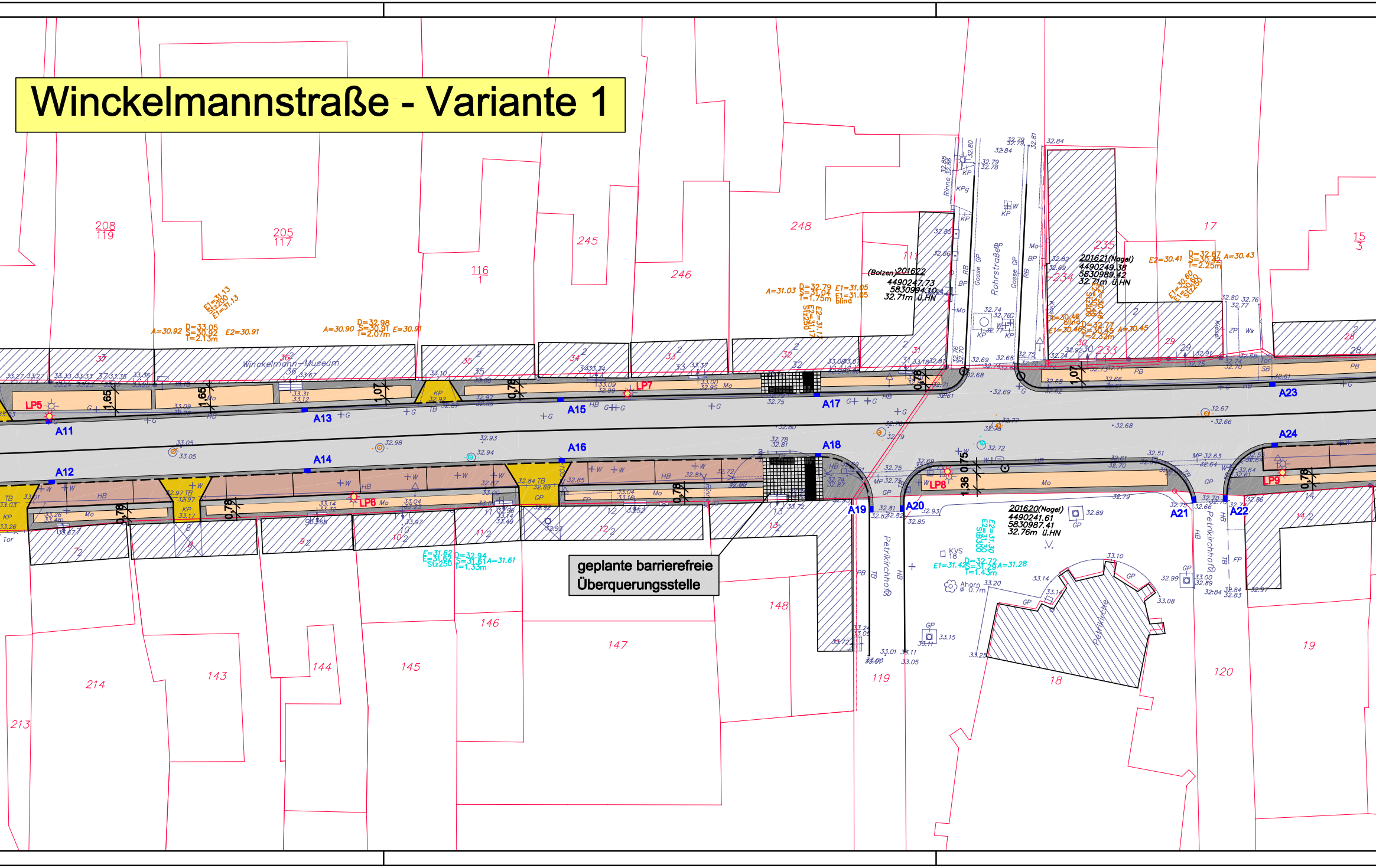

geplante barrierefreie Überquerungsstelle

Winckelmann-Museum
Rohrstraße
Petrikirchhof
Petrikirche
A11
A12
A13
A14
A15
A16
A17
A18
A19
A20
A21
A22
A23
A24
LP5
LP6
LP7
LP8
LP9
1,65
1,65
1,07
0,78
0,78
0,78
0,78
0,78
0,75
1,36
1,07
0,78
201622 (Bolzen)
4490247.73
5830994.10
32.71m ü.HN
201621(Nagel)
4490249.38
5830989.42
32.71m ü.HN
201620(Nagel)
4490241.61
5830987.41
32.76m ü.HN
Ahorn
208
119
205
117
116
1
245
246
248
235
234
233
17
15
3
214
213
143
144
145
146
147
148
119
18
120
19

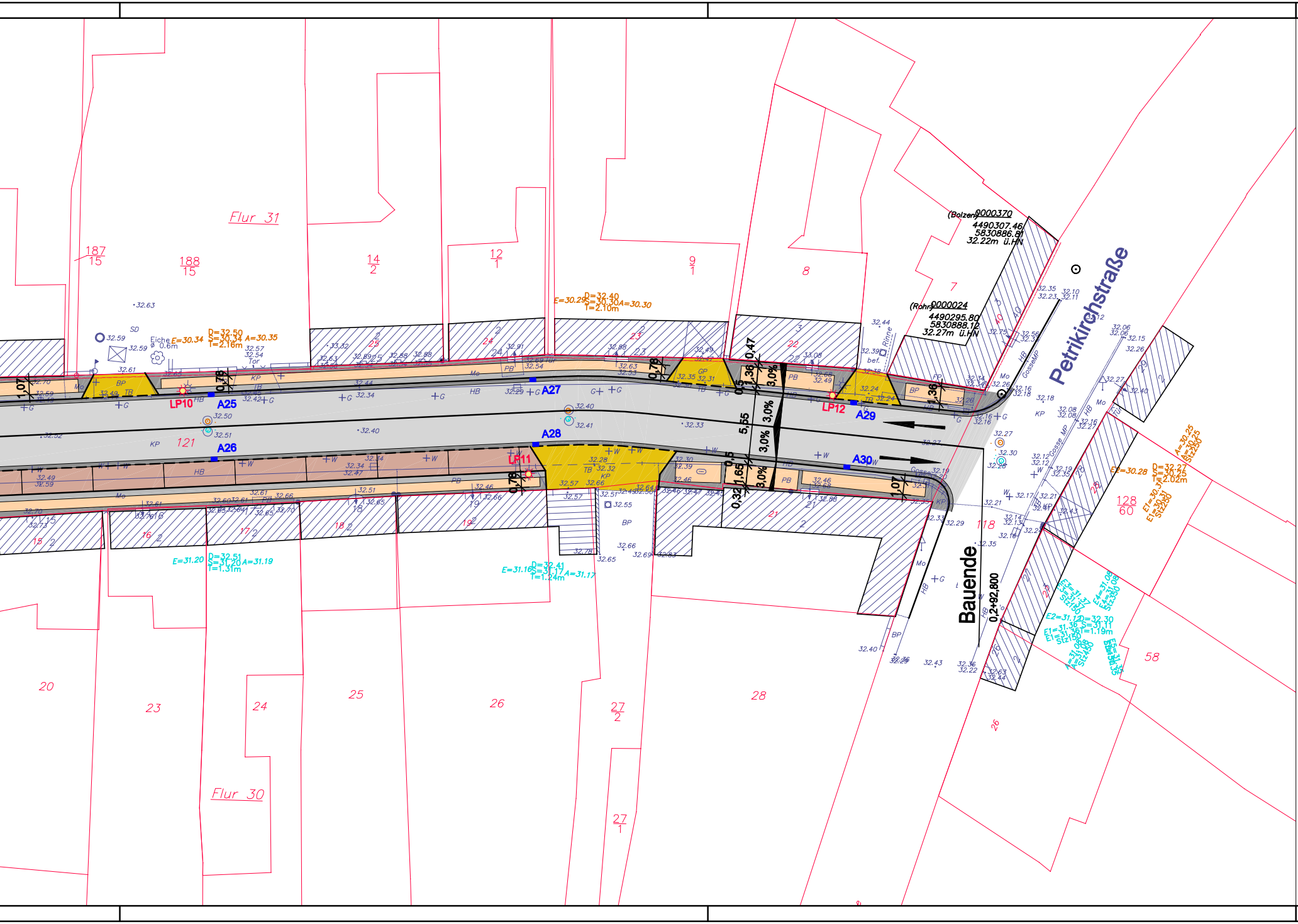

Flur 31
Flur 30
187/15
188/15
14/2
12/1
9/1
8
7
121
118
128/60
58
20
23
24
25
26
27/2
27/1
28
Petrikirchstraße
Bauende
0,2+92,800
(Bolzen) 0000370
4490307.46
5830886.81
32.22m ü.HN
(Rohr) 0000024
4490295.80
5830888.12
32.27m ü.HN
LP10
LP11
LP12
A25
A26
A27
A28
A29
A30
5,55
3,0%
1,07
0,78
0,47
1,36
1,65
0,32
0,5
Eiche ø 0.6m
E=30.34
D=32.50
S=30.34
A=30.35
T=2.16m
E=30.29
D=32.40
S=30.30
A=30.30
T=2.10m
E=31.20
D=32.51
S=31.20
A=31.19
T=1.31m
E=31.16
D=32.41
S=31.17
A=31.17
T=1.24m
E2=30.28
D=32.27
T=2.02m

ZEICHENERKLÄRUNG:

⬜	geplante Fahrspur - Kleinpflaster Granit 9/11 Fb. 3 verschiedene Grautöne, Verlegung in Passe
⬛	geplanter Gehweg - Mosaikpflaster Granit 4/6 Verlegung in Passe bzw. in Reihe
▩	geplanter Gehweg - Kleinpflaster Granit 8/10 Verlegung in Passe bzw. in Reihe
🟧	geplanter Gehweg - Platten, "Crescendo" 20 x20 o.gl.w. Verlegung im Diagonalverband
⬛	geplante Gosse
🟨	geplante Zufahrt - Kleinpflaster Granit 8/10 Verlegung in Passe
🟫	geplante Stellplätze - 14 cm Großpflaster Verlegung in Reihe
— — — — — — — —	geplanter Rundbord B, R = 3 cm, 12 x 22 x 100, Auftritt 3 cm
→	Fahrtrichtungen
☼ LP1	geplanter Lichtpunkt LPH = 4,5 m mit einseitiger Ausladung und Leuchte Typ Clara III mit 2x29 W LED-Modul, Fab. Leipziger Leuchten
🟦 A1	geplante Straßenabläufe

Änderungen

lfd. Nr.	Änderung	geändert durch	Datum	ersetzte Datei	neue Datei

Hansestadt Stendal

Bearbeiter(in): Matzke

Zeichner(in): Lange

Prüfer(in): Salomo

Dateiname: 2_lp_neu.dwg

Projektnummer: 2020-26.2

Auftraggeber:
Hansestadt Stendal
Molkestraße 34
39576 Stendal

Projekt:
Grundhafter Ausbau der Winckelmannstraße
in der Hansestadt Stendal
Straßenbau, Regenwasser und Beleuchtung

Planbezeichnung: Lageplan Variante 1

Leistungsphase: Vorplanung

Datum: 09.04.2020

Höhen-/Lagestatus: HN / LS 150

Maßstab: 1 : 250

Plotmaßstab: 4 : 1

Blattnummer: 7.1

WST C GmbH
WASSER / STRASSEN / TIEFBAU
& CONSULTING

WSTC GmbH
Uchtstraße 9
39576 Hansestadt Stendal

Tel.: 03931 7010-30
Fax: 03931 7010-40
E-Mail: stendal@wstc.eu