Y:\S T Blstb_2020\2020_26_Winckelmann\vorentw\2_lp_neu.dwg, 250_v1, 06.08.2020 09:36:36, ScanSoft PDF Create! (temporär)7204.pc3, Custom Paper Size, 1:0.25

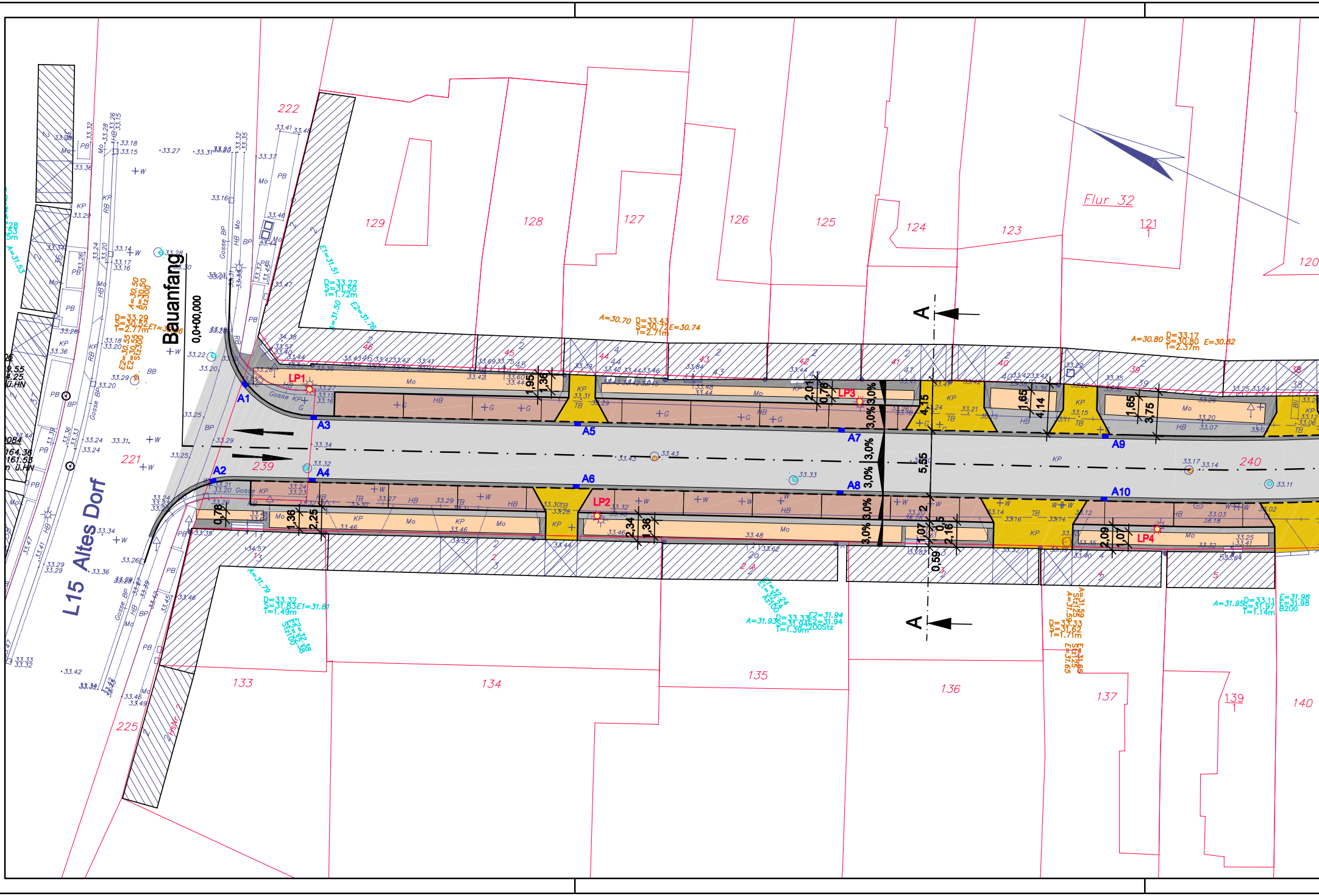

Bauanfang
0,0+00,000
L15 Altes Dorf
Flur 32
222
221
225
239
240
129
128
127
126
125
124
123
121
120
133
134
135
136
137
139
140
A1
A2
A3
A4
A5
A6
A7
A8
A9
A10
LP1
LP2
LP3
LP4
A
A
3,0%
5,55
4,15
1,95
1,36
2,25
2,01
0,78
1,65
4,14
3,75
2,34
2,16
2,09
1,07
0,59
KP
HB
Mo
TB
BP
PB
Gosse

Winckelmannstraße - Variante 1

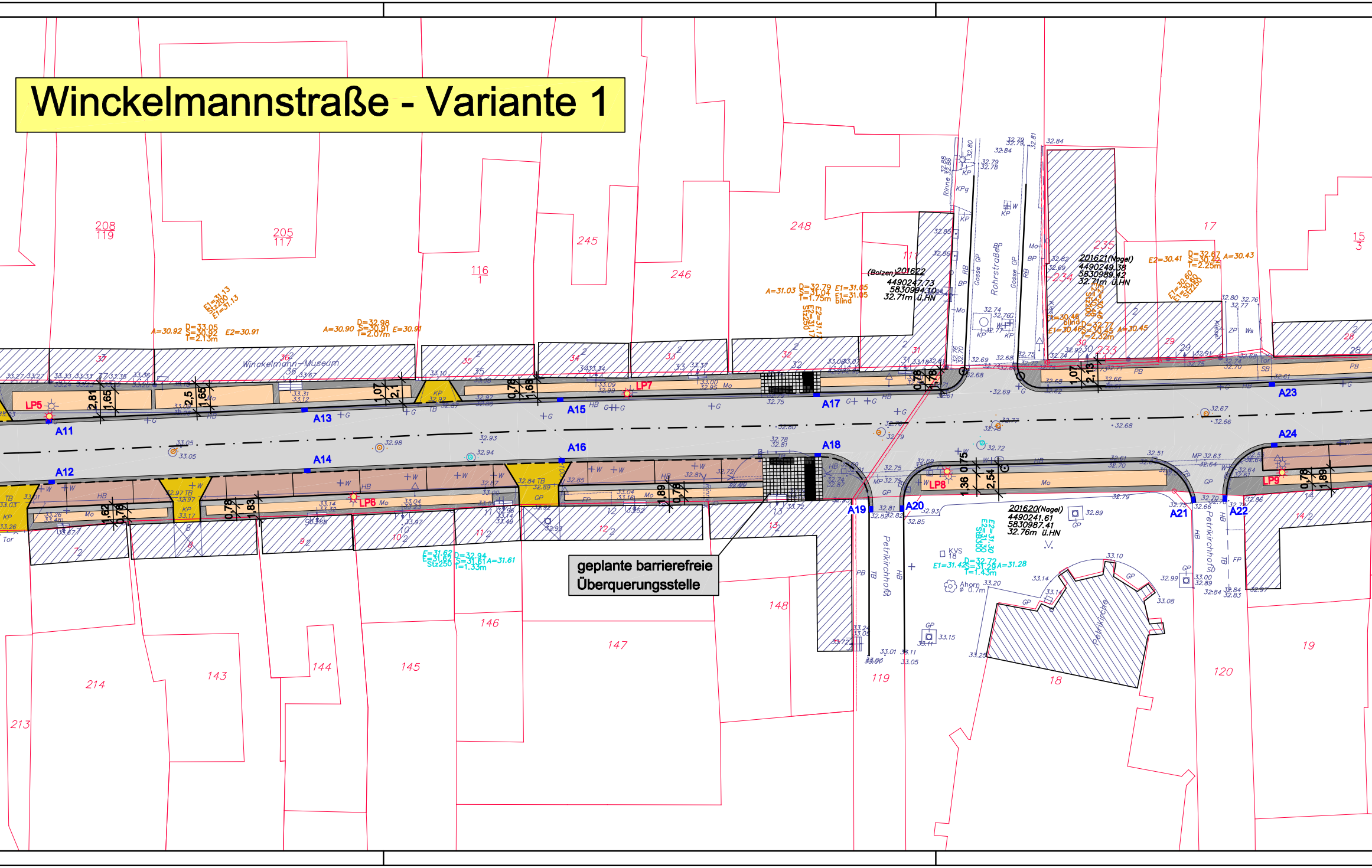

geplante barrierefreie Überquerungsstelle

Winckelmann-Museum
Rohrstraße
Petrikirchhof
Petrikirche
Ahorn
A11
A12
A13
A14
A15
A16
A17
A18
A19
A20
A21
A22
A23
A24
LP5
LP6
LP7
LP8
LP9
208/119
205/117
116/1
245
246
248
17
15/3
235
234
233
147
148
146
145
144
143
214
213
119
120
18
19
201622 (Bolzen) 4490247.73 5830994.10 32.71m ü.HN
201621 (Nagel) 4490249.38 5830989.42 32.71m ü.HN
201620 (Nagel) 4490241.61 5830987.41 32.76m ü.HN

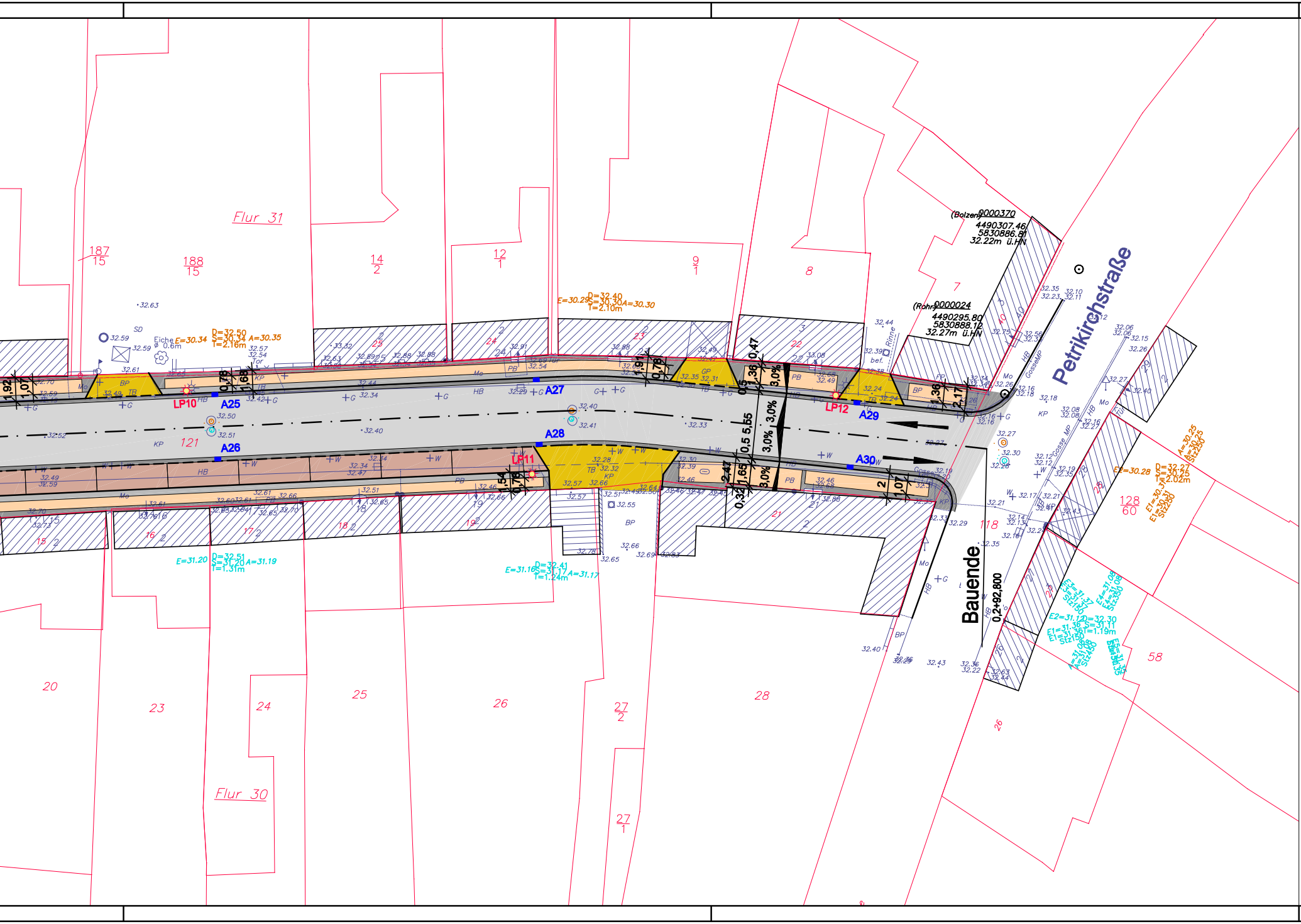

Flur 31
Flur 30
Petrikirchstraße
Bauende
0,2+92,800
(Bolzen) 0000370
4490307.46
5830886.81
32.22m ü.HN
(Rohr) 0000024
4490295.80
5830888.12
32.27m ü.HN
187/15
188/15
14/2
12/1
9/1
8
7
121
118
128/60
58
20
23
24
25
26
27/2
27/1
28
LP10
LP11
LP12
A25
A26
A27
A28
A29
A30
Eiche ø 0.6m
E=30.34 D=32.50 S=30.34 A=30.35 T=2.16m
E=30.29 D=32.40 S=30.30 A=30.30 T=2.10m
E=31.20 D=32.51 S=31.20 A=31.19 T=1.31m
E=31.16 D=32.41 S=31.17 A=31.17 T=1.24m
E2=30.28 D=32.27 S=30.25 T=2.02m
E2=31.12 D=32.30 S=31.11 T=1.19m
3,0%
0,5 5,55
1,36
0,47
2,47
1,65
0,32
1,54
0,78
1,91
0,78
1,68
0,78
1,07
1,92
2,17
0,36
1,07
2
HB
KP
PB
BP
TB
GP
Mo
Tor
Rinne
Gosse

ZEICHENERKLÄRUNG:

⬜	geplante Fahrspur - Kleinpflaster Granit 9/11 Fb. 3 verschiedene Grautöne, Verlegung in Passe
⬛	geplanter Gehweg - Mosaikpflaster Granit 4/6 Verlegung in Passe bzw. in Reihe
▨	geplanter Gehweg - Kleinpflaster Granit 8/10 Verlegung in Passe bzw. in Reihe
🟧	geplanter Gehweg - Platten, "Crescendo" 20 x20 o.gl.w. Verlegung im Diagonalverband
⬛	geplante Gosse
🟨	geplante Zufahrt - Kleinpflaster Granit 8/10 Verlegung in Passe
🟫	geplante Stellplätze - 14 cm Großpflaster Verlegung in Reihe
— — — — — — — —	geplanter Rundbord B, R = 3 cm, 12 x 22 x 100, Auftritt 3 cm
→	Fahrtrichtungen
☼ LP1	geplanter Lichtpunkt LPH = 4,5 m mit einseitiger Ausladung und Leuchte Typ Clara III mit 2x29 W LED-Modul, Fab. Leipziger Leuchten
🟦 A1	geplante Straßenabläufe

Änderungen

lfd. Nr.	Änderung	geändert durch	Datum	ersetzte Datei	neue Datei

Hansestadt Stendal

Bearbeiter(in): Matzke	**Auftraggeber:** Hansestadt Stendal Molkestraße 34 39576 Stendal	**Leistungsphase:** Vorplanung
Zeichner(in): Lange		**Datum:** 09.04.2020
Prüfer(in): Salomo	**Projekt:** Grundhafter Ausbau der Winckelmannstraße in der Hansestadt Stendal Straßenbau, Regenwasser und Beleuchtung	**Höhen-/Lagestatus:** HN / LS 150
Dateiname: 2_lp_neu.dwg		**Maßstab:** 1 : 250
Projektnummer: 2020-26.2	**Planbezeichnung:** Lageplan Variante 1	**Plotmaßstab:** 4 : 1
WST C GmbH WASSER / STRASSEN / TIEFBAU & CONSULTING	WSTC GmbH Uchtstraße 9 39576 Hansestadt Stendal Tel.: 03931 7010-30 Fax: 03931 7010-40 E-Mail: stendal@wstc.eu	**Blattnummer:** 7.1