


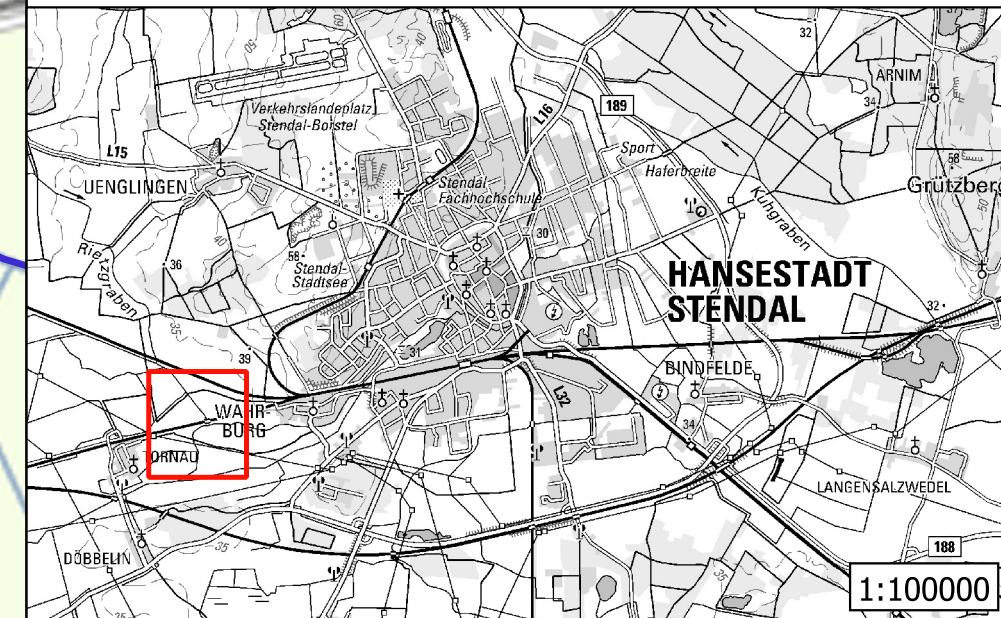
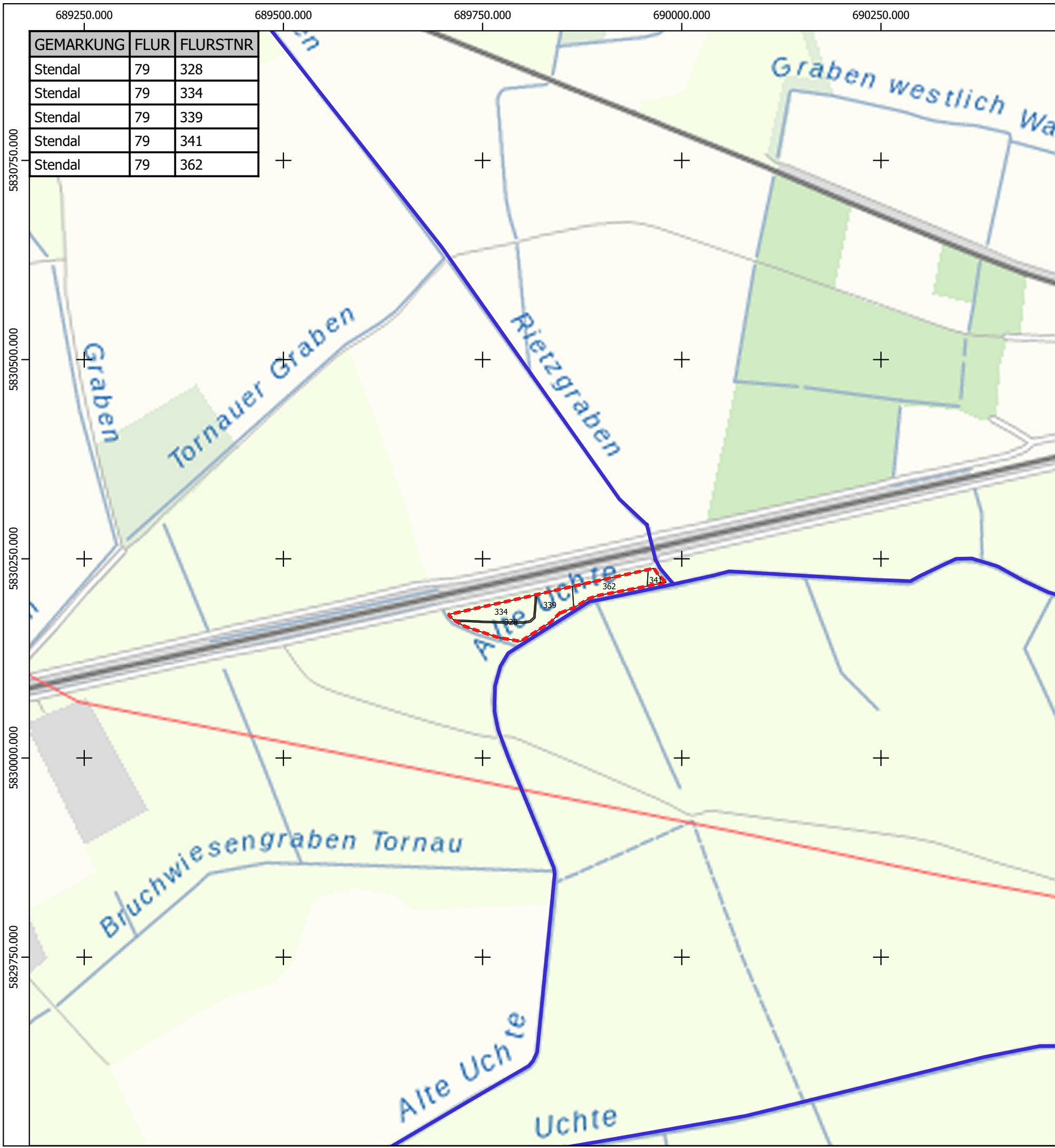





Legende

-  PVA\_Wahrburg\_Geltungsbereich\_West
-  Flurstuecke\_PVA\_Stendal\_West
-  Weg entlang der Uchte

GEMARKUNG	FLUR	FLURSTNR
Stendal	79	328
Stendal	79	334
Stendal	79	339
Stendal	79	341
Stendal	79	362



**Kunde/ Auftraggeber/ Partner**

 Trianel Energieprojekte GmbH & Co. KG  
Krefelder Str. 203  
52070 Aachen

**Hintergrundkarte(n)**  
© GeoBasis-DE / BKG 2020  
LVermGeo LSA 2020

**Koordinatensystem**  
ETRS89 / UTM zone 32N  
EPSG: 25832



Projekt: PV-Freiflächenanlage Stendal-Wahrburg	Erstellt T. Graff	Geprüft T. Graff	Anlage A02
	Dokument Übersichtsplan Geltungsbereich West		
	Maßstab 1:5000	Datum 22.03.2021	Format A3