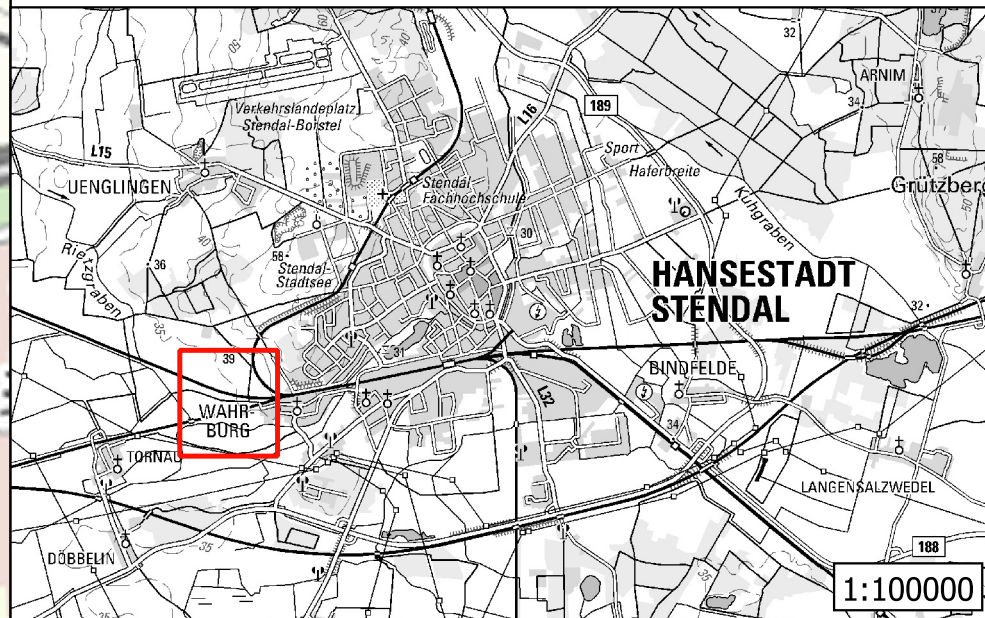
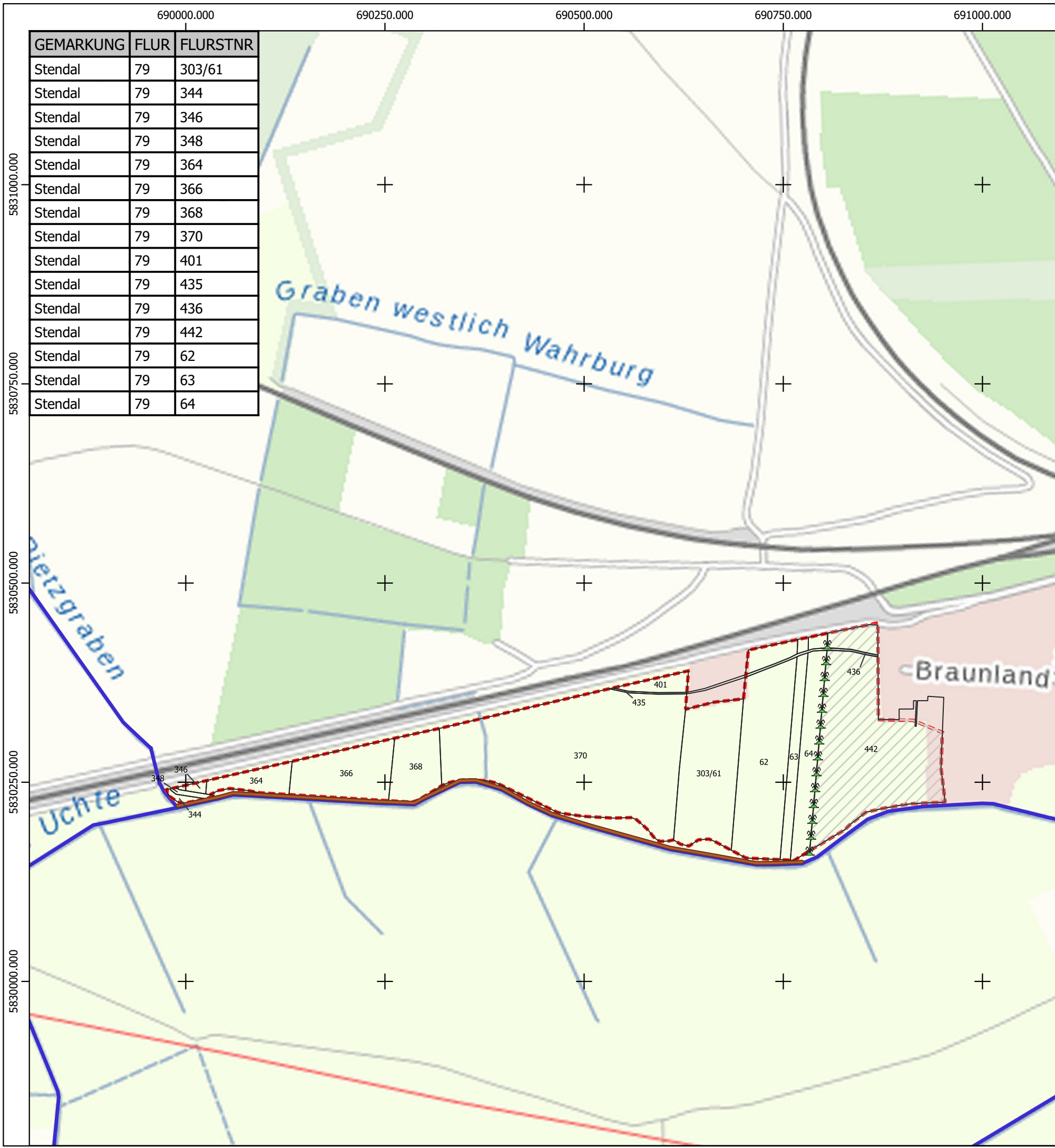


Legende

- PVA_Wahrburg_Geltungsbereich_Ost
- Flurstuecke_PVA_Stendal_Ost
- Weg entlang der Uchte
- keine PV-Module
- Hecke

GEMARKUNG	FLUR	FLURSTNR
Stendal	79	303/61
Stendal	79	344
Stendal	79	346
Stendal	79	348
Stendal	79	364
Stendal	79	366
Stendal	79	368
Stendal	79	370
Stendal	79	401
Stendal	79	435
Stendal	79	436
Stendal	79	442
Stendal	79	62
Stendal	79	63
Stendal	79	64

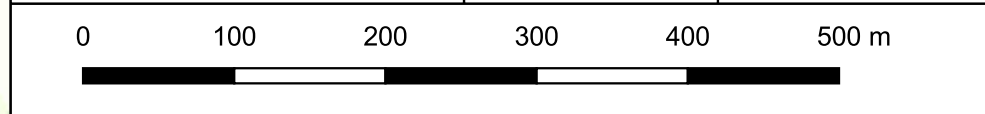


Kunde/ Auftraggeber/ Partner

Trianel Energieprojekte GmbH & Co. KG
Krefelder Str. 203
52070 Aachen

Hintergrundkarte(n)
© GeoBasis-DE / BKG 2020
LVermGeo LSA 2020

Koordinatensystem
ETRS89 / UTM zone 32N
EPSG: 25832



Projekt: PV-Freiflächenanlage Stendal-Wahrburg	Erstellt T. Graff	Geprüft T. Graff	Anlage A02
	Dokument Übersichtsplan Geltungsbereich Ost		
	Maßstab 1:5000	Datum 22.03.2021	Format A3