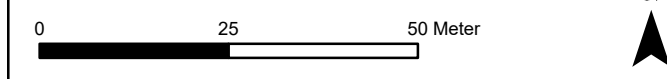



Legende

- Geplante Geländeaufhöhung SO Krematorium
- Fläche für Ausgleich des Retentionsraumverlustes
- Sondergebiet Krematorium
- Gewerbefläche
- Fließgewässer
- Überschwemmungsgebiet LHW (HQ100)


Kartengrundlage:
 © GeoBasis-DE / LVermGeo LSA
 Lageplan zur Zerlegungsvermessung, Vermessungsbüro
 Thomas Nitz, T221036, 08.09.2021



Auftraggeber:
 Stadt Stendal
 Planungsamt
 Moltkestraße 34-36
 39576 Stendal



Auftragnehmer:
 HGN Beratungsgesellschaft mbH
 Liebknechtstraße 42
 39108 Magdeburg



Änderung B-Plan Nr. 3/91 Sondergebiet Krematorium Stendal;
 Nachweis Bauen im Überschwemmungsgebiet der Uchte

Detailkarte Lage- und Höhenplan mit Retentionsraumausgleichsfläche

Bearbeiter: S. Bachmann	Maßstab: 1:1.000
Projekt-Nr.: 21-175a	Anlage: 3
Datum: 27.09.2021	Anlage_3a_DK_RetFl.mxd
LS: ETRS 1989 UTM Zone 32N / HS: DHHN 16	