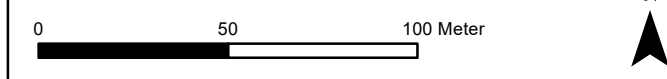



Legende

- Sondergebiet Krematorium
- Gewerbefläche
- Fließgewässer
- Überschwemmungsgebiet LHW (HQ100)


Kartengrundlage:
 © Landesbetrieb für Hochwasserschutz und Wasserwirtschaft
 Sachsen-Anhalt (LHW)
 © GeoBasis-DE / LVermGeo LSA



Auftraggeber:
 Stadt Stendal
 Planungsamt
 Moltkestraße 34-36
 39576 Stendal



Auftragnehmer:
 HGN Beratungsgesellschaft mbH
 Liebknechtstraße 42
 39108 Magdeburg



Änderung B-Plan Nr. 3/91 Sondergebiet Krematorium Stendal;
 Nachweis Bauen im Überschwemmungsgebiet der Uchte

Lageplan mit Überschwemmungsgebiet HQ100

Bearbeiter: S. Bachmann	Maßstab: 1:2.000
Projekt-Nr.: 21-175a	Anlage: 2
Datum: 15.09.2021	Anlage_2a_DK.mxd
LS: ETRS 1989 UTM Zone 32N / HS: DHHN 16	