

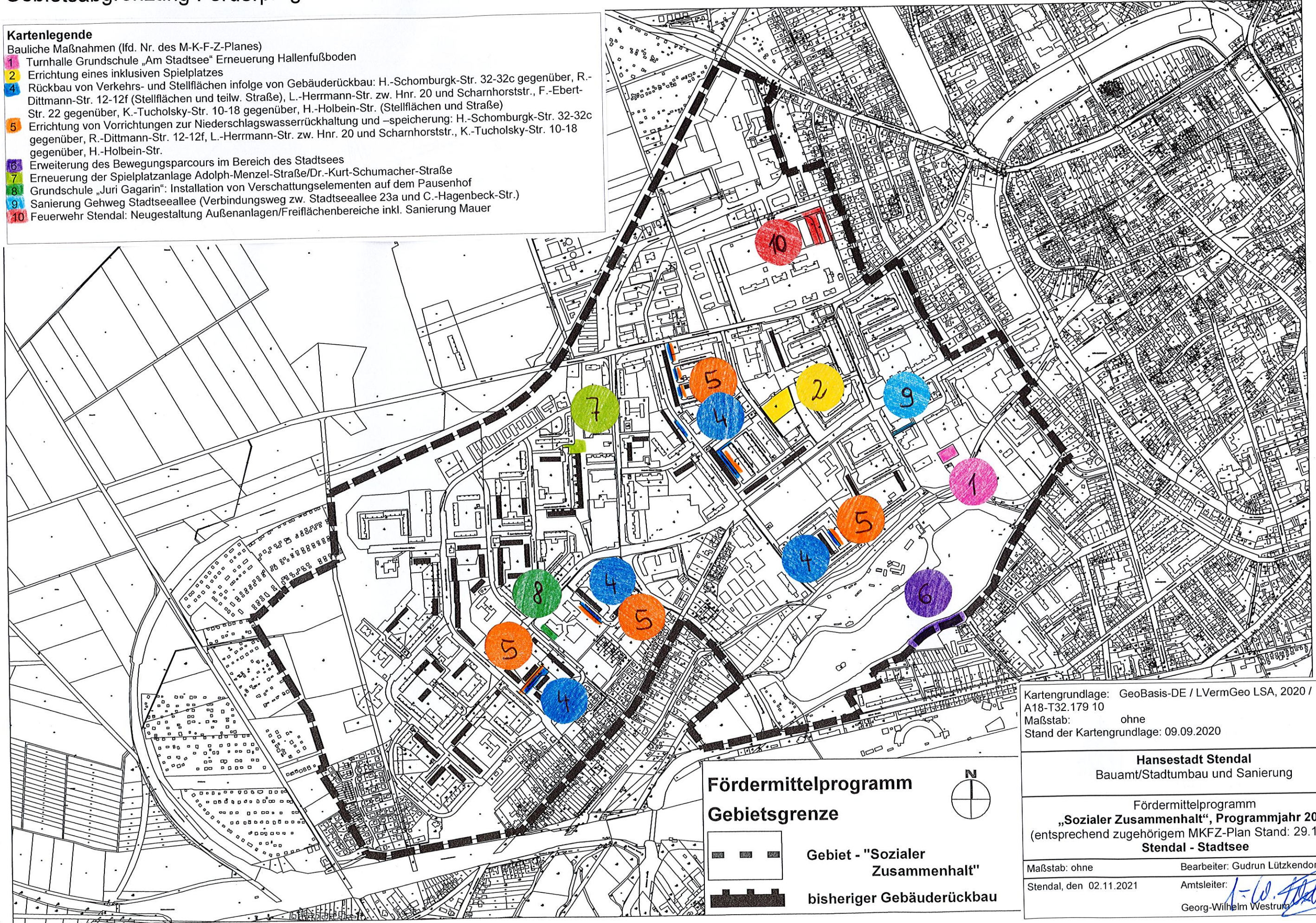
Hansestadt Stendal

Gebietsabgrenzung Förderprogramm "Sozialer Zusammenhalt"

Kartenlegende

Bauliche Maßnahmen (Ifd. Nr. des M-K-F-Z-Planes)

- 1 Turnhalle Grundschule „Am Stadtsee“ Erneuerung Hallenfußboden
- 2 Errichtung eines inklusiven Spielplatzes
- 4 Rückbau von Verkehrs- und Stellflächen infolge von Gebäuderückbau: H.-Schomburgk-Str. 32-32c gegenüber, R.-Dittmann-Str. 12-12f (Stellflächen und teilw. Straße), L.-Herrmann-Str. zw. Hnr. 20 und Scharnhorststr., F.-Ebert-Str. 22 gegenüber, K.-Tucholsky-Str. 10-18 gegenüber, H.-Holbein-Str. (Stellflächen und Straße)
- 5 Errichtung von Vorrichtungen zur Niederschlagswasserrückhaltung und -speicherung: H.-Schomburgk-Str. 32-32c gegenüber, R.-Dittmann-Str. 12-12f, L.-Herrmann-Str. zw. Hnr. 20 und Scharnhorststr., K.-Tucholsky-Str. 10-18 gegenüber, H.-Holbein-Str.
- 6 Erweiterung des Bewegungsparcours im Bereich des Stadtsees
- 7 Erneuerung der Spielplatzanlage Adolph-Menzel-Straße/Dr.-Kurt-Schumacher-Straße
- 8 Grundschule „Juri Gagarin“: Installation von Verschattungselementen auf dem Pausenhof
- 9 Sanierung Gehweg Stadtseeallee (Verbindungsweg zw. Stadtseeallee 23a und C.-Hagenbeck-Str.)
- 10 Feuerwehr Stendal: Neugestaltung Außenanlagen/Freiflächenbereiche inkl. Sanierung Mauer



Kartengrundlage: GeoBasis-DE / LVermGeo LSA, 2020 / A18-T32.179 10
 Maßstab: ohne
 Stand der Kartengrundlage: 09.09.2020



Hansestadt Stendal
 Bauamt/Stadtumbau und Sanierung

Fördermittelprogramm
„Sozialer Zusammenhalt“, Programmjahr 2022
 (entsprechend zugehörigem MKFZ-Plan Stand: 29.10.2021)
Stendal - Stadtsee

Maßstab: ohne
 Stendal, den 02.11.2021
 Bearbeiter: Gudrun Lützkendorf
 Amtsleiter: *J. W. Westrum*
 Georg-Wilhelm Westrum

Fördermittelprogramm

Gebietsgrenze

-  Gebiet - "Sozialer Zusammenhalt"
-  bisheriger Gebäuderückbau

