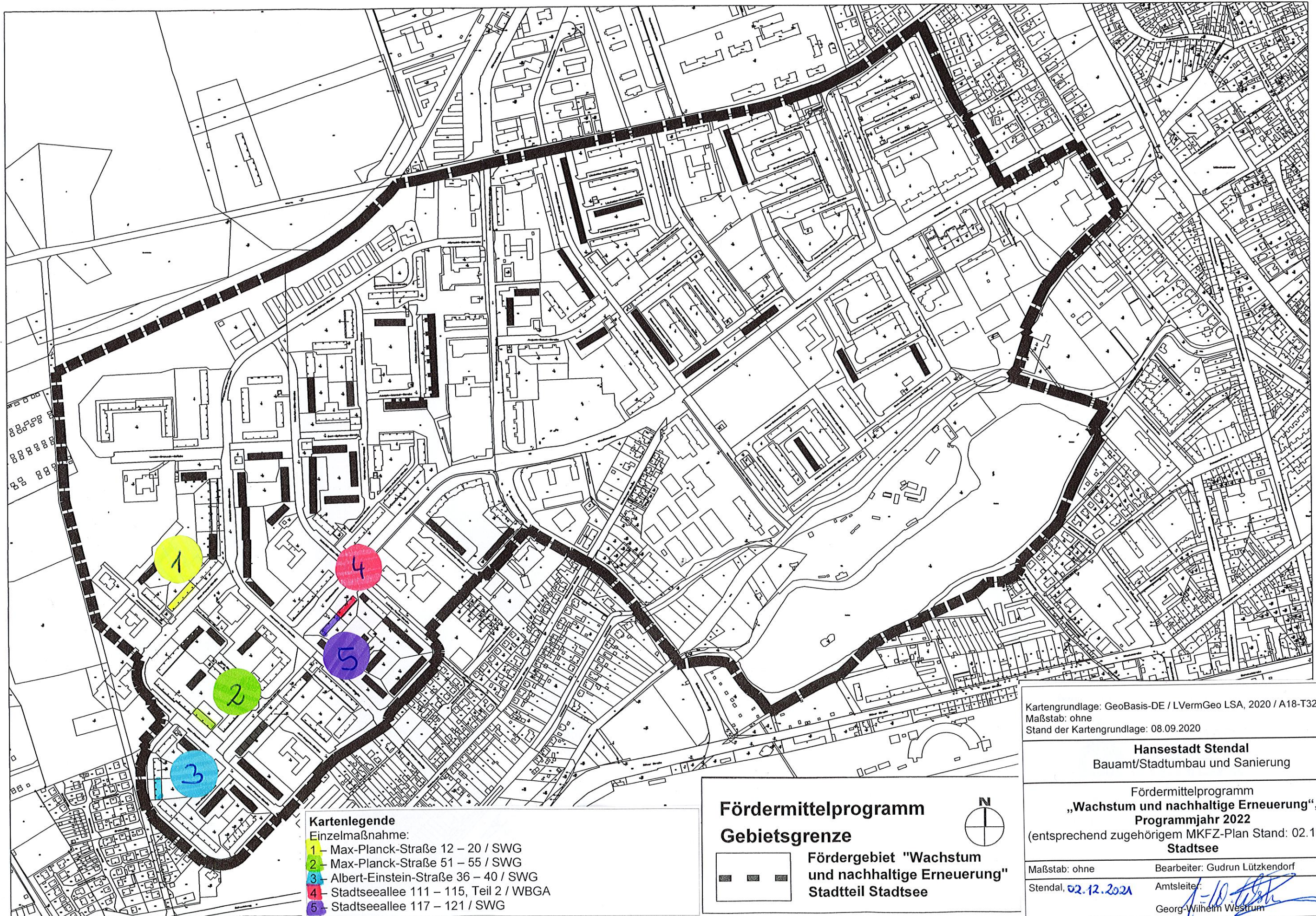


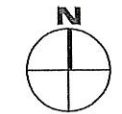
Hansestadt Stendal - Stadtteil Stadtsee
 Gebietsabgrenzung Städtebauförderprogramm "Wachstum und nachhaltige Erneuerung"



- Kartenlegende**
 Einzelmaßnahme:
- 1 - Max-Planck-Straße 12 – 20 / SWG
 - 2 - Max-Planck-Straße 51 – 55 / SWG
 - 3 - Albert-Einstein-Straße 36 – 40 / SWG
 - 4 - Stadtseeallee 111 – 115, Teil 2 / WBGA
 - 5 - Stadtseeallee 117 – 121 / SWG

Fördermittelprogramm
Gebietsgrenze


Fördergebiet "Wachstum und nachhaltige Erneuerung"
Stadtteil Stadtsee




Kartengrundlage: GeoBasis-DE / LVermGeo LSA, 2020 / A18-T32.179.10
 Maßstab: ohne
 Stand der Kartengrundlage: 08.09.2020

Hansestadt Stendal
 Bauamt/Stadumbau und Sanierung

Fördermittelprogramm
„Wachstum und nachhaltige Erneuerung“,
Programmjahr 2022
 (entsprechend zugehörigem MKFZ-Plan Stand: 02.12.2021)
Stadtsee

Maßstab: ohne
 Stendal, **02.12.2021**

Bearbeiter: Gudrun Lützkendorf
 Amtsleiter:

 Georg-Wilhelm Westrum