



Legende


Einzelmaßnahmen PJ 2022

- 1 Petrikirchstraße zw. Knochenstraße und Altes Dorf (einschließl. Knochenstraße)
- 2 Schwanenteich
- 3 JFZ (Jugendfreizeitzentrum, Altes Dorf 22)
- 4 Verwaltungsgebäude
 - 4.1 Rathaus (Markt 1)
 - 4.2 Stadthaus I (Markt 14/15)
 - 4.3 Stadthaus II (Markt 7)
 - 4.4 Bauamt (Moltkestraße 34-36)
- 5 Petrikirchstraße 35
- 6 Förderung div. kleinteiliger Maßnahmen:
Lage im Erhaltungssatzungsgebiet

Kartengrundlage: GeoBasis-DE / LVermGeo LSA, 2020 / A18-T32.179.10

Fördermittelprogramm
Gebietsgrenze

-  Erhaltungssatzungsgebiet
"Altstadt und Bahnhofsvorstadt"
-  Fördergebiet
"Lebendige Zentren"



HANSESTADT
STENDAL
Planungsamt

Fördergebiet der Hansestadt Stendal

Maßstab	ohne	Datum	17.11.2020
Bearbeiter	M. Prinz	Plannummer	