






[ DTK25 ] © GeoBasis-DE / LVermGeo LSA,  
 (www.lvermgeo.sachsen-anhalt.de).

<b>Planung</b>	
	Baumaßnahme
<b>Straßennetz</b> vorhanden	
	Bundesstraße
	Landesstraße
	Kreisstraße
	sonstige Straßen

Straßenbauverwaltung  
 aufgestellt: Hansestadt Stendal  
 Tiefbauamt

Straße / Abschnittsnummer / Station  
 Station von .....  
 bis .....

Unterlage : 3  
**Übersichtsplan**

Masstab : 1 : 25.000

PROJIS. :

Datum: 28.01.2022

**Erschließung Wohngebiet  
 "Uenglinger Berg" Stendal**