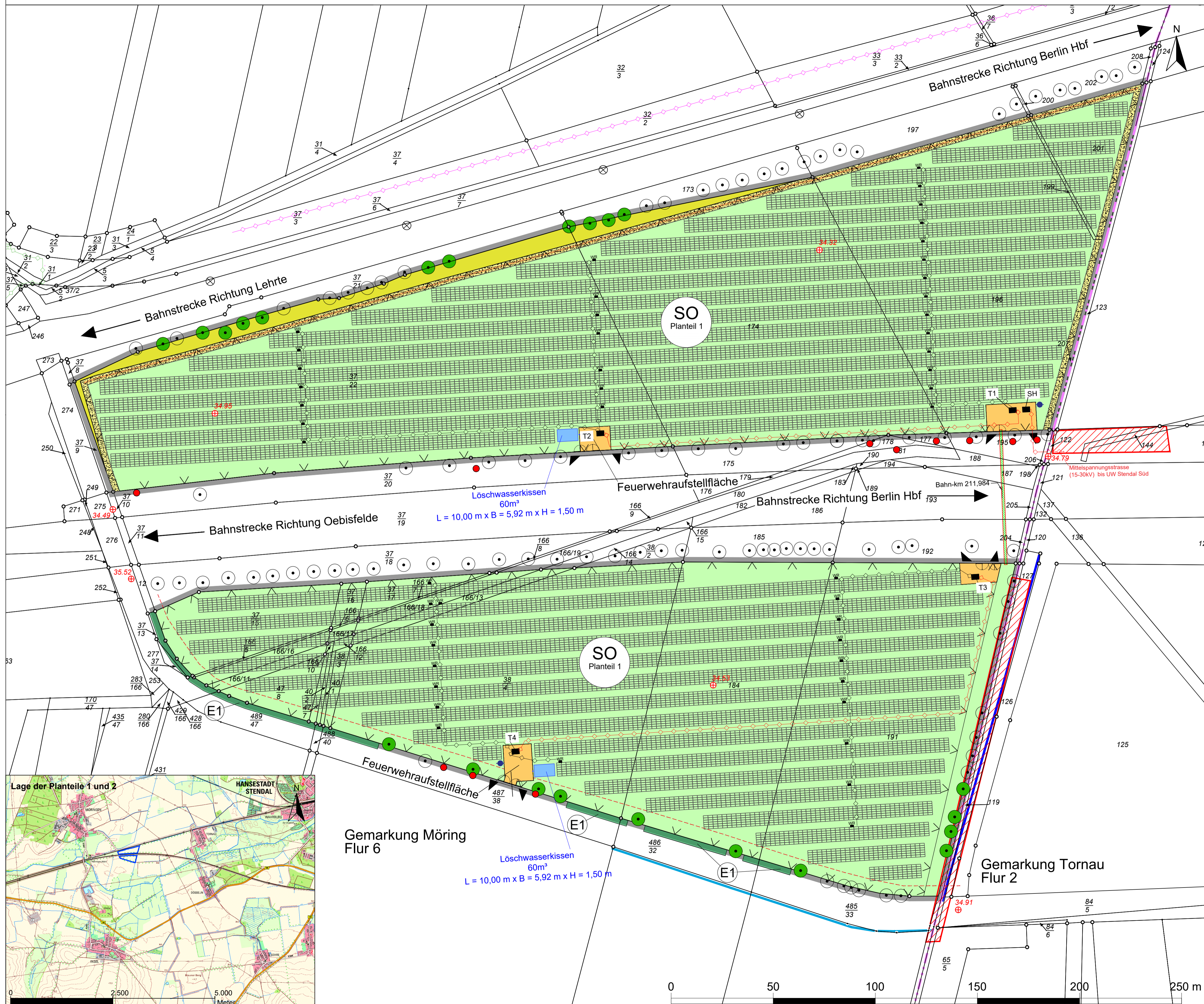
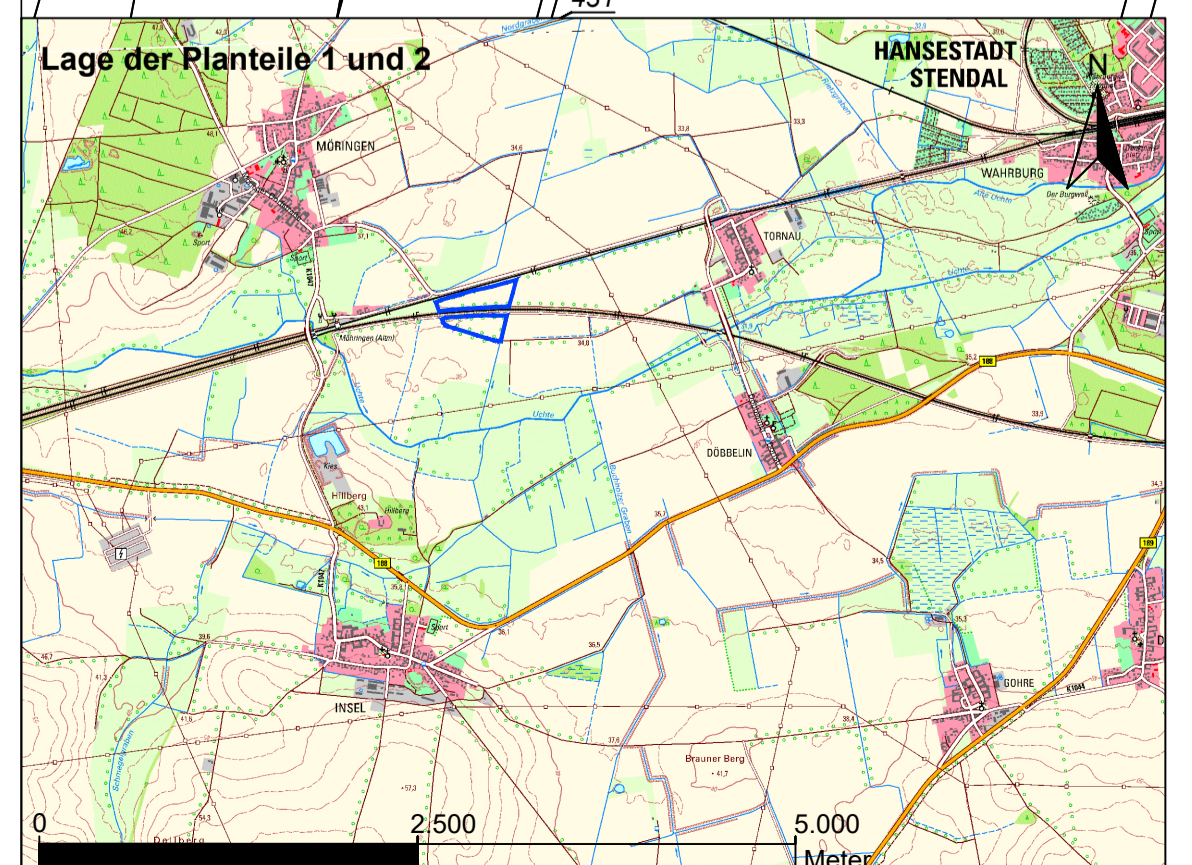
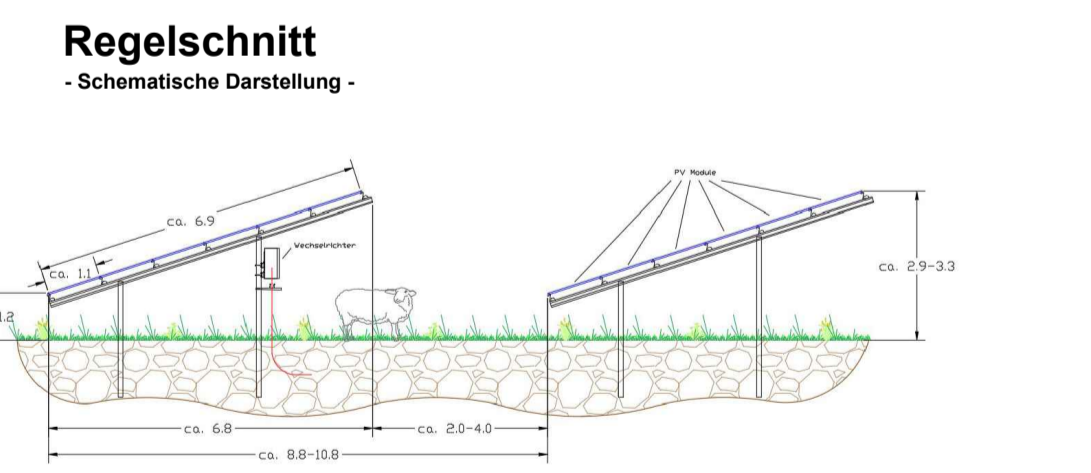


# Vorhaben- und Erschließungsplan zum vorhabenbezogenen Bebauungsplan Nr. 38/21 "Solarpark Möringen - Inselsche Rott" (SO)



- ### zeichnerische Darstellung
- Weg, wassergebundener Aufbau
  - Grünland
  - Sträucher und Bepflanzungen, werden erhalten
  - Baumbestand im Geltungsbereich, wird erhalten
  - unterirdische Telekommunikation (außer Betrieb)
  - unterirdische Mittelspannungsleitung (geplant)
  - unterirdische Niederspannungsleitung (geplant)
  - unterirdische Mittelspannungsleitung (vorhandene Fremdleitung)
  - unterirdische Niederspannungsleitung (vorhandene Fremdleitung)
  - Wechselrichter und Trafostationen
  - Grenze des Bebauungsplans
  - Flurstücksnummer
  - Flurstücksgrenze
  - Gemarkungsgrenze
  - Einfriedung (2,00 m)
  - Vorkommen Schlüsselblume (flächig)
  - Vorkommen Schlüsselblume (einzelne Pflanzen)
  - Baumbestand außerhalb des Geltungsbereiches, wird erhalten
  - Trinkwasserbrunnen
  - Löschwasserkissen 60m³  
L = 10,00 m x B = 5,92 m x H = 1,50 m
  - Tore
  - Module
  - Wundstreifen (Regelmäßige Mahd) + 1 m breiter Schotterstreifen im Norden
  - Mantelrohr für Bahnunterquerung
  - Maßangaben in Meter
  - Betonmast
  - Kompensationsmaßnahme E1 außerhalb des Geltungsbereiches
  - Höhen Bezugspunkt - Höhe in Meter über NHN im Höhen Bezugssystem DHHN2016
  - A 038 (Gewässer zweiter Ordnung)
  - A 038001 (Gewässer zweiter Ordnung)



Gemarkung Möring  
Flur 6

Löschwasserkissen  
60m³  
L = 10,00 m x B = 5,92 m x H = 1,50 m

Gemarkung Tornau  
Flur 2

VII/772 Anlage 3  
Vorhabenbezogener Bebauungsplan Nr. 38/21 - Satzungsfassung vom 04.10.2022  
Vorhaben- und Erschließungsplan

Projekt Nr.: SL 2020-44  
Gezeichnet: Meinecke-Braune  
Bearbeitet: Meinecke-Braune  
Kartengrundlage:  
© DTK 25 GeoBasis-DE / LVermGeo LSA, 2021  
Messungsdaten:  
MSE Solar GmbH  
Lotte-Branz-Straße 10  
80939 München

Vorhabenbezogener Bebauungsplan Nr. 38/21  
"Solarpark Möringen - Inselsche Rott"  
Vorhaben- und Erschließungsplan

- Satzung -


- Teil A Kartenteil -

Vorhaben- und Erschließungsplan  
Aufgestellt: Hohenberg-Krusemark, Oktober 2022

|                      |                              |                  |
|----------------------|------------------------------|------------------|
| Maßstab:<br>1: 1.000 | Blattgröße:<br>80 cm x 52 cm | Karten-Nr.:<br>2 |
|----------------------|------------------------------|------------------|

Vom Auftraggeber geprüft und freigegeben:

Stadt und Land  
Planungsgesellschaft mbH  
Ingenieure und Biologen  
Umwelt- u. Landschaftsplanung / Bauleitplanung / Regionalplanung  
Hauptstraße 36  
95968 Hohenberg - Krusemark  
Telefon: 03 93 94 / 91 20 - 0  
Telefax: 03 93 94 / 91 20 - 1



E-Mail: [stadt.land@online.de](mailto:stadt.land@online.de)  
Internet: [www.stadt-und-land.com](http://www.stadt-und-land.com)

