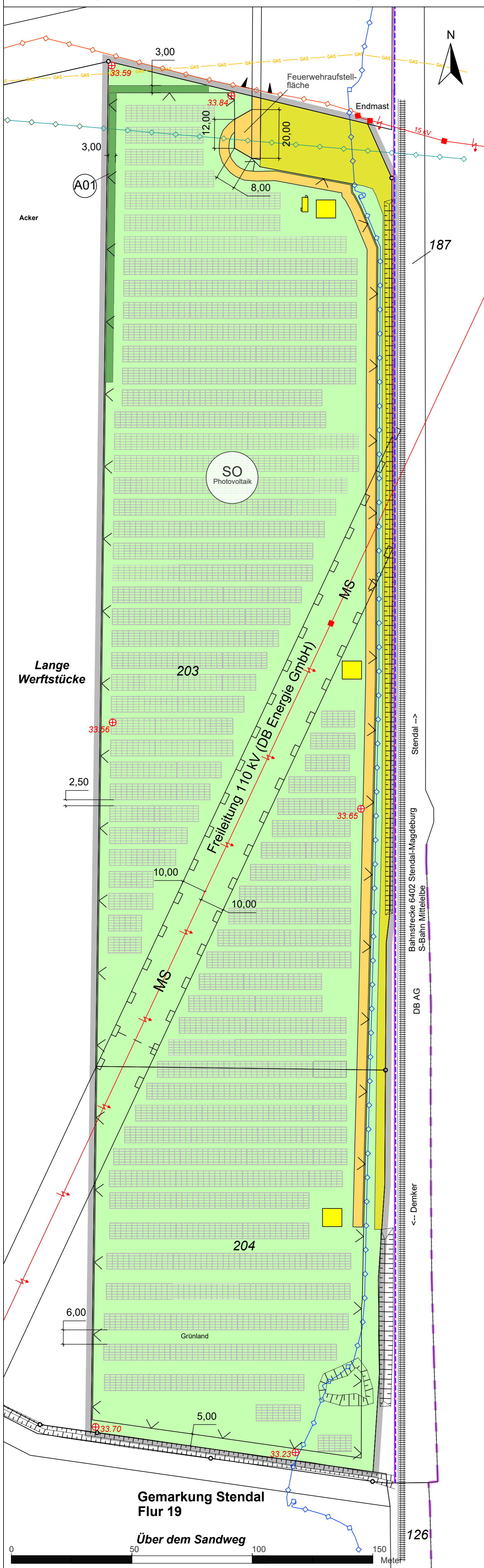










**Vorhaben- und Erschließungsplan zum vorhabenbezogenen Bebauungsplan Nr. 36/20 "Solarpark Südost - Lange Wertstücke"**

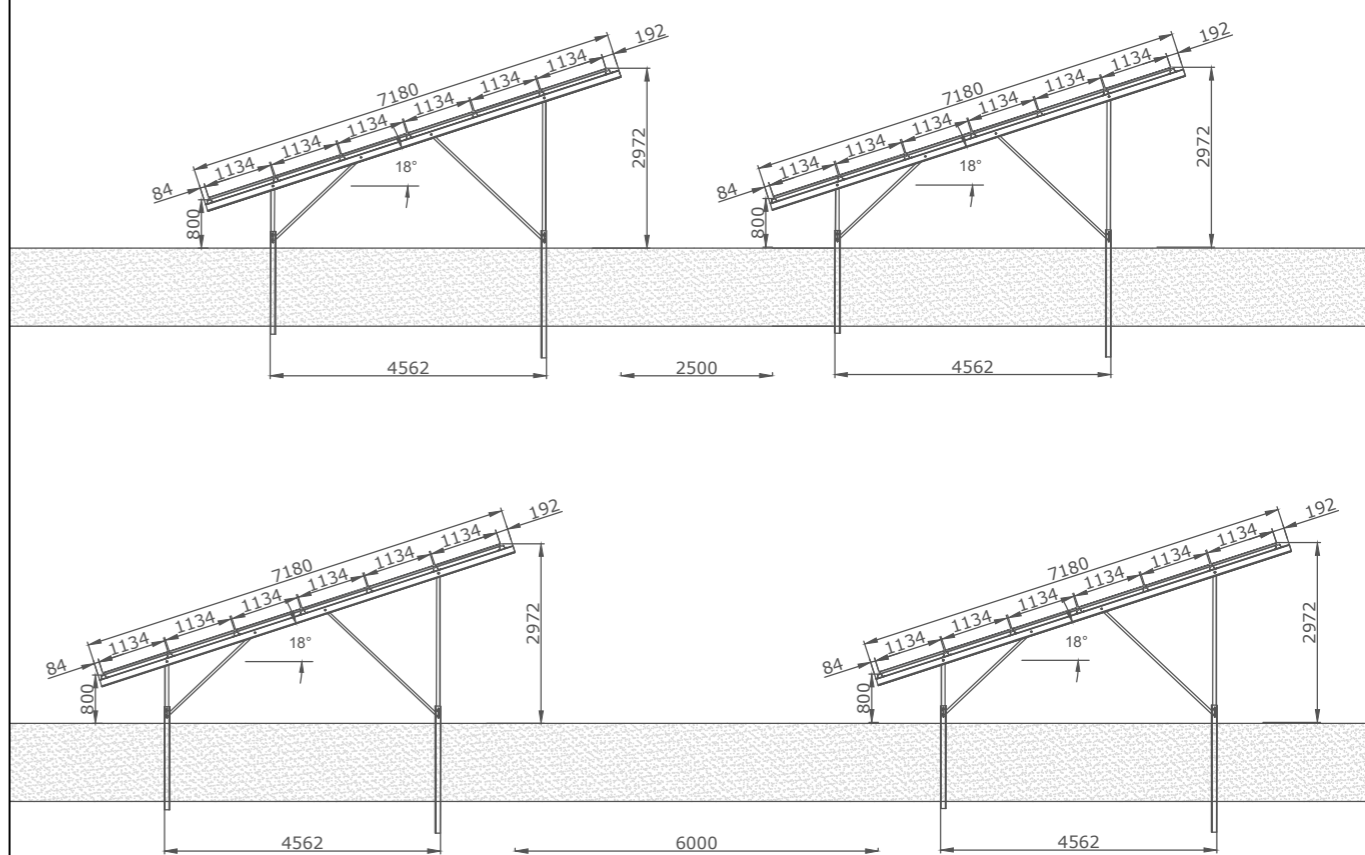


**zeichnerische Darstellung**

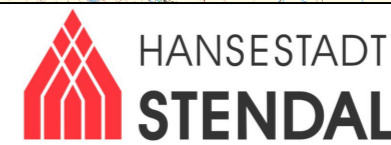
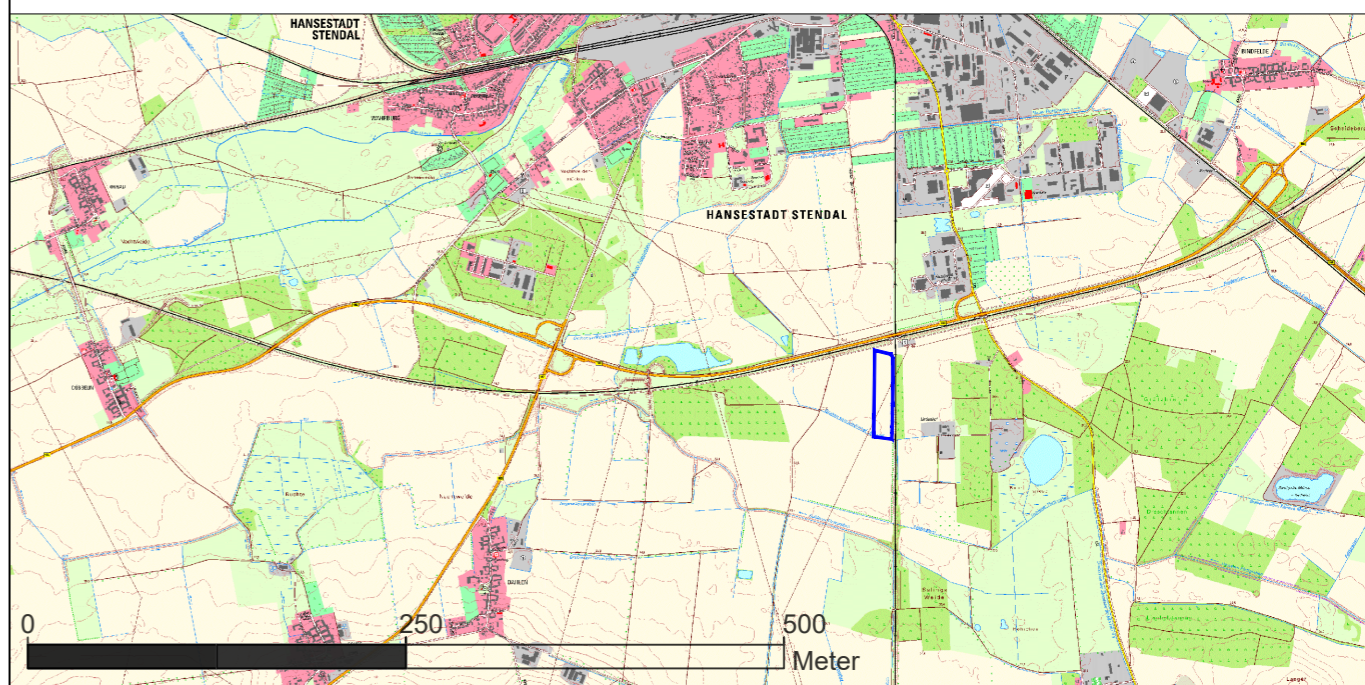
-  Weg, wassergebundener Aufbau
-  Grünland
-  Sträucher und Bepflanzungen (Erhalt)
-  Ausgleichsmaßnahme A01
-  Einfahrtbereich
-  Elektrizität / Trafo
-  oberirdische Mittelspannungsleitung (vorhanden)
-  Trinkwasserleitung (vorhanden)
-  unterirdische Mittelspannungsleitung (vorhanden)
-  Streckenfermeldekabel F 2522, 92 `Cu (vorhanden)
-  Gas HD (GDMcom/ontras) (vorhanden)
-  Streckenfermeldekabel F 5529,48`im Kabeltrug (vorhanden)
-  LST-Kabel Deutsche Bahn (vorhanden)
-  Geh-, Fahr und Leitungsrechten zu belastende Fläche
-  Grenze des räumlichen Geltungsbereiches des Bebauungsplanes
-  Flurstücksnummer
-  Flurstücksgrenze
-  Flurgrenze
-  Zaun
-  Schiene
-  Böschung
-  Module
-  Höhenbezugspunkt - Höhe in Meter über NHN im Höhenbezugssystem DHHN2016

**Regelschnitt**

- Schematische Darstellung -



**Lage des Plangebietes**



Projekt Nr.: SL 2020-28	<b>Vorhabenbezogener Bebauungsplan Nr. 36/20 „Solarpark Südost - Lange Wertstücke“ Vorhaben- und Erschließungsplan</b>		
Gezeichnet: Meinecke-Braune			
Bearbeitet: Rösicke			
Kartengrundlage: © DTK 25 GeoBasis-DE / LVermGeo, 2018, B22-2583-18-5 Flurstücke: 203, 204 Flur: 19 Gemarkung: Stendal Gemeinde: Stendal, Hansestadt			
- Satzung -		- Teil A Kartenteil -	
Planzeichnung	Maßstab: 1: 1.000	Blattgröße: 41 cm x 68 cm	Karten-Nr.: 2
Aufgestellt : Hohenberg-Krusemark, November 2022		Vom Auftraggeber geprüft und freigegeben:	
Stadt und Land Planungsgesellschaft mbH Ingenieure und Biologen Umwelt- u. Landschaftsplanung / Bauleitplanung / Regionalplanung			
Hauptstraße 36 39568 Hohenberg - Krusemark Telefon: 03 93 94 / 91 20 - 0 Telefax: 03 93 94 / 91 20 - 1		E-Mail: stadt.land@online.de Internet: www.stadt-und-land.com	

**Gemarkung Stendal  
Flur 19**

**Über dem Sandweg**

