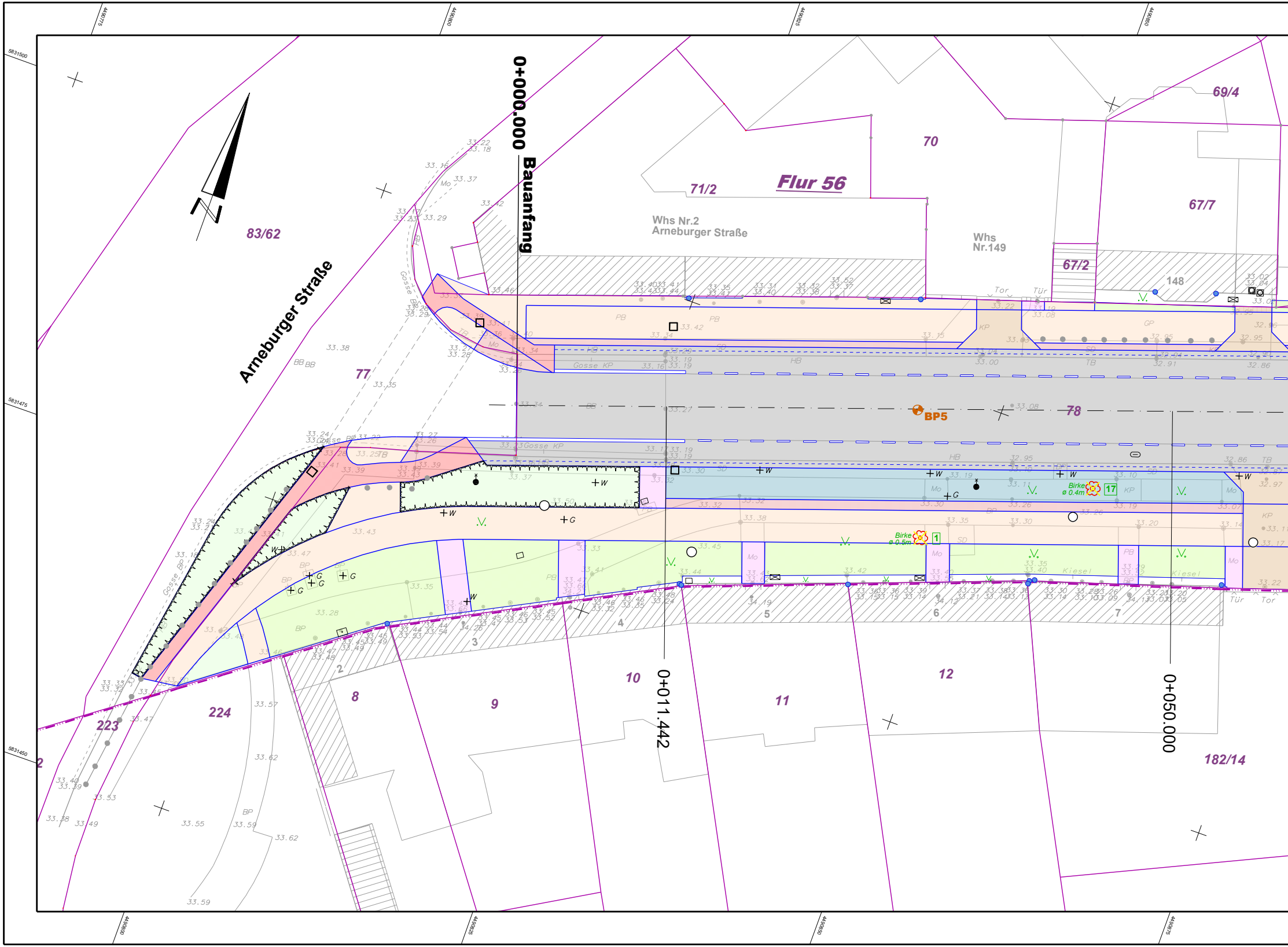
Arneburger Straße
83/62
77
0+000.000 Bauanfang
71/2
Flur 56
70
Whs Nr.2
Arneburger Straße
Whs
Nr.149
67/7
69/4
67/2
148
78
BP5
Birke
ø 0.4m
17
Birke
ø 0.5m
1
0+011.442
0+050.000
10
11
12
182/14
8
9
224
223
2
3
4
5
6
7
Gosse KP
Gosse BP
Kiesel
Tür
Tor
5831500
5831475
5831450

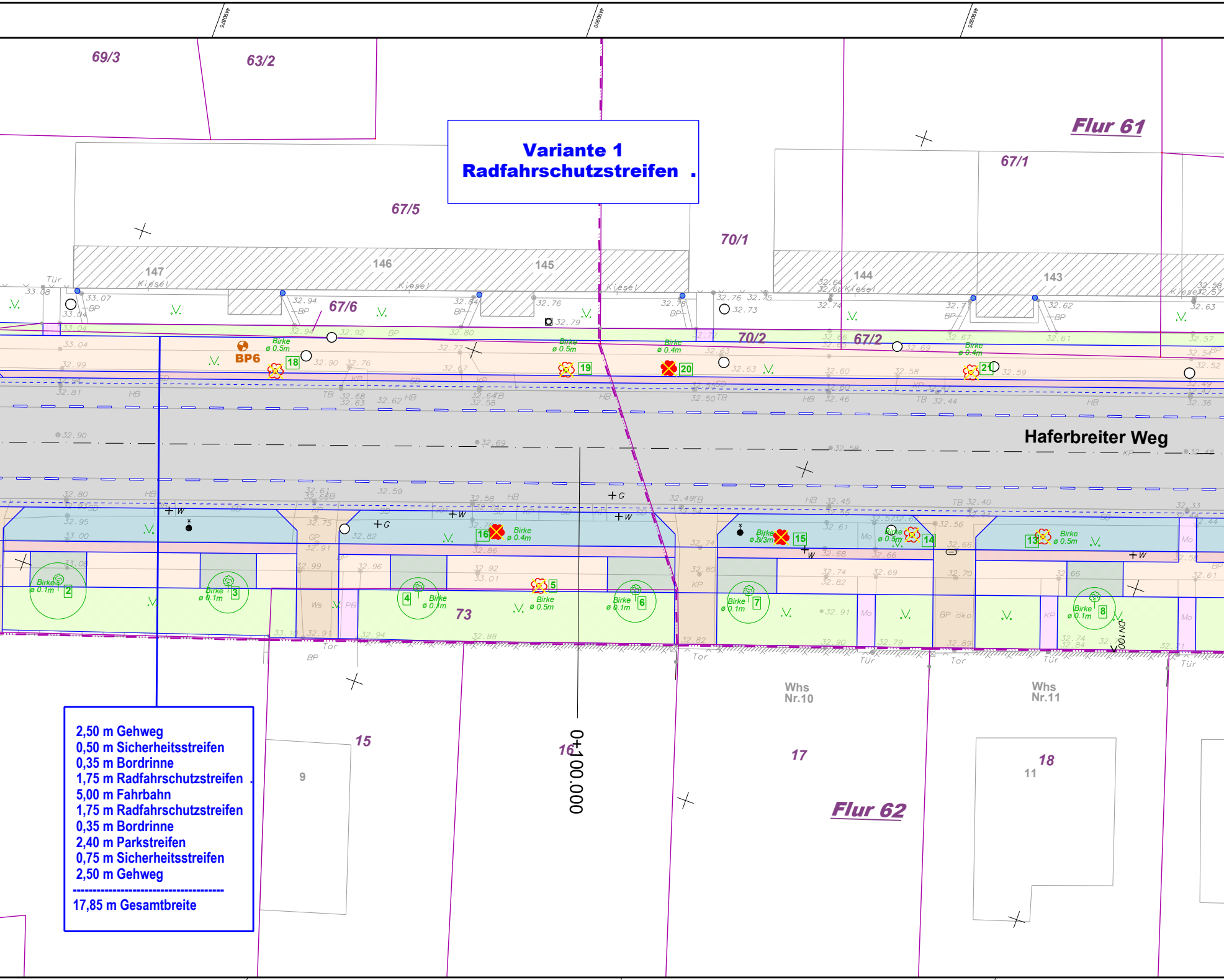

Variante 1
Radfahrschutzstreifen .

2,50 m Gehweg
0,50 m Sicherheitsstreifen
0,35 m Bordrinne
1,75 m Radfahrschutzstreifen .
5,00 m Fahrbahn
1,75 m Radfahrschutzstreifen
0,35 m Bordrinne
2,40 m Parkstreifen
0,75 m Sicherheitsstreifen
2,50 m Gehweg

17,85 m Gesamtbreite

Flur 61
Flur 62
Haferbreiter Weg
69/3
63/2
67/5
70/1
67/1
67/6
70/2
67/2
73
15
16
17
18
147
146
145
144
143
9
11
Whs Nr.10
Whs Nr.11
BP6
0+100.000
Birke ø 0.5m
Birke ø 0.4m
Birke ø 0.1m
Birke ø 0.3m
2
3
4
5
6
7
8
13
14
15
16
18
19
20
21
Kiesel
Tür
Tor
DN100

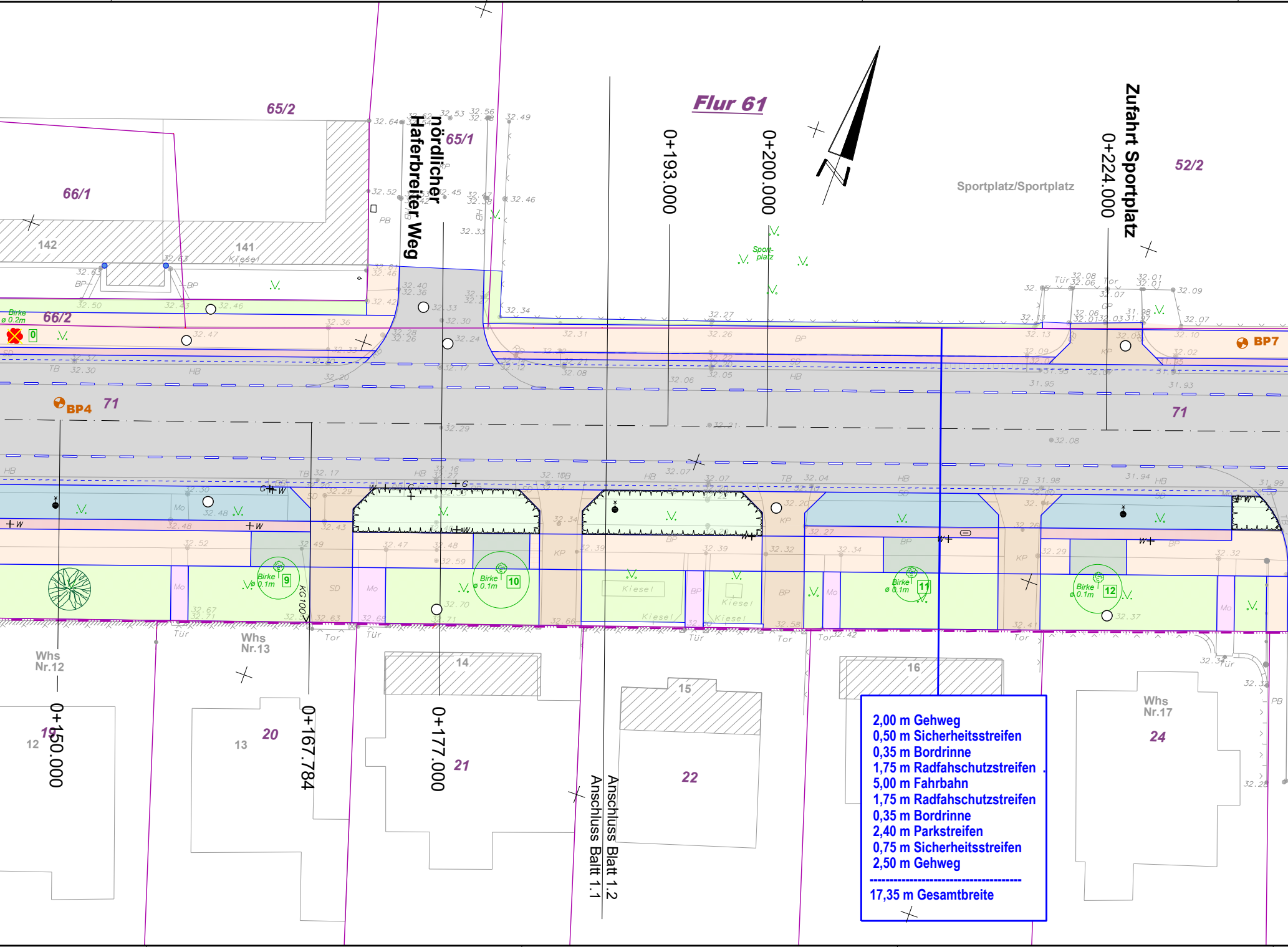
Flur 61
65/2
65/1
66/1
66/2
142
141
Kiesel
nördlicher Haferbreiter Weg
0+193.000
0+200.000
Zufahrt Sportplatz
0+224.000
52/2
Sportplatz/Sportplatz
Sport-platz
BP4
BP7
71
71
Birke ø 0.2m
Birke ø 0.1m 9
Birke ø 0.1m 10
Birke ø 0.1m 11
Birke ø 0.1m 12
KG100
Whs Nr.12
Whs Nr.13
Whs Nr.17
0+150.000
0+167.784
0+177.000
Anschluss Blatt 1.2
Anschluss Baltt 1.1
12
13
14
15
16
19
20
21
22
24
Tür
Tor
Kiesel
TB
HB
SD
BP
KP
Mo
PB

2,00 m Gehweg
0,50 m Sicherheitsstreifen
0,35 m Bordrinne
1,75 m Radfahschutzstreifen
5,00 m Fahrbahn
1,75 m Radfahschutzstreifen
0,35 m Bordrinne
2,40 m Parkstreifen
0,75 m Sicherheitsstreifen
2,50 m Gehweg

17,35 m Gesamtbreite

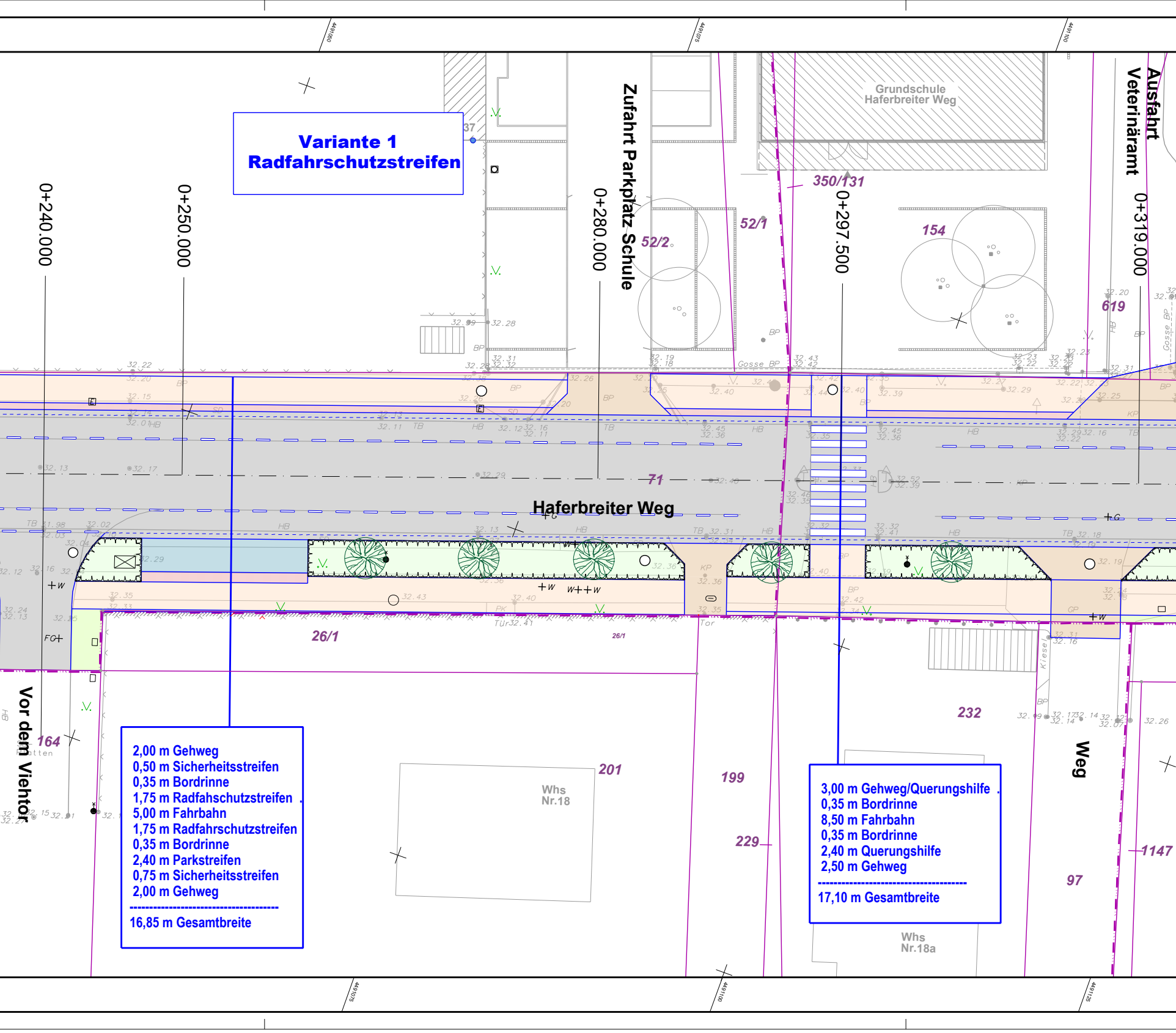
Zufahrt Parkplatz Schule
Grundschule Haferbreiter Weg
Ausfahrt Veterinäramt
Haferbreiter Weg
Vor dem Viehtor
Weg
0+240.000
0+250.000
0+280.000
0+297.500
0+319.000
350/131
52/1
52/2
154
619
71
26/1
164
201
199
229
232
97
1147
Whs Nr.18
Whs Nr.18a

Variante 1
Radfahrschutzstreifen

2,00 m Gehweg
0,50 m Sicherheitsstreifen
0,35 m Bordrinne
1,75 m Radfahschutzstreifen
5,00 m Fahrbahn
1,75 m Radfahrschutzstreifen
0,35 m Bordrinne
2,40 m Parkstreifen
0,75 m Sicherheitsstreifen
2,00 m Gehweg

16,85 m Gesamtbreite

3,00 m Gehweg/Querungshilfe
0,35 m Bordrinne
8,50 m Fahrbahn
0,35 m Bordrinne
2,40 m Querungshilfe
2,50 m Gehweg

17,10 m Gesamtbreite

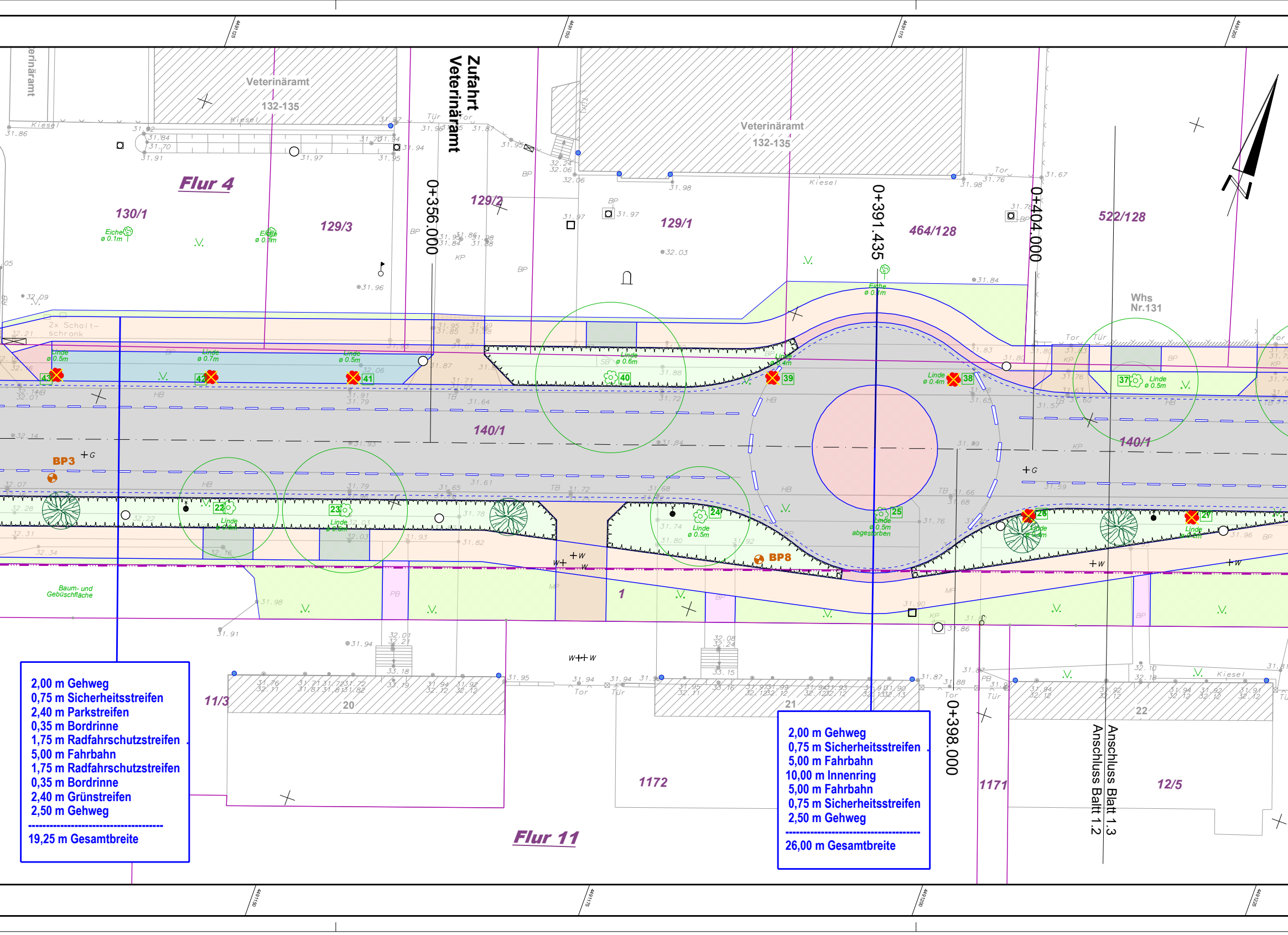
Veterinäramt
132-135
Zufahrt Veterinäramt
Flur 4
130/1
129/3
129/2
129/1
464/128
522/128
Whs Nr.131
0+356.000
0+391.435
0+404.000
0+398.000
140/1
BP3
BP8
Baum- und Gebüschfläche
2x Schaltschrank
Eiche ø 0.1m
Linde ø 0.5m
Linde ø 0.7m
Linde ø 0.6m
Linde ø 0.4m
Linde ø 0.5m abgestorben
43
42
41
40
39
38
37
22
23
24
25
26
27
Kiesel
Tor
Tür
11/3
20
21
22
1
1172
1171
12/5
Flur 11
Anschluss Blatt 1.2
Anschluss Blatt 1.3

2,00 m Gehweg
0,75 m Sicherheitsstreifen
2,40 m Parkstreifen
0,35 m Bordrinne
1,75 m Radfahrschutzstreifen
5,00 m Fahrbahn
1,75 m Radfahrschutzstreifen
0,35 m Bordrinne
2,40 m Grünstreifen
2,50 m Gehweg

19,25 m Gesamtbreite

2,00 m Gehweg
0,75 m Sicherheitsstreifen
5,00 m Fahrbahn
10,00 m Innenring
5,00 m Fahrbahn
0,75 m Sicherheitsstreifen
2,50 m Gehweg

26,00 m Gesamtbreite

Variante 1
Radfahrschutzstreifen .

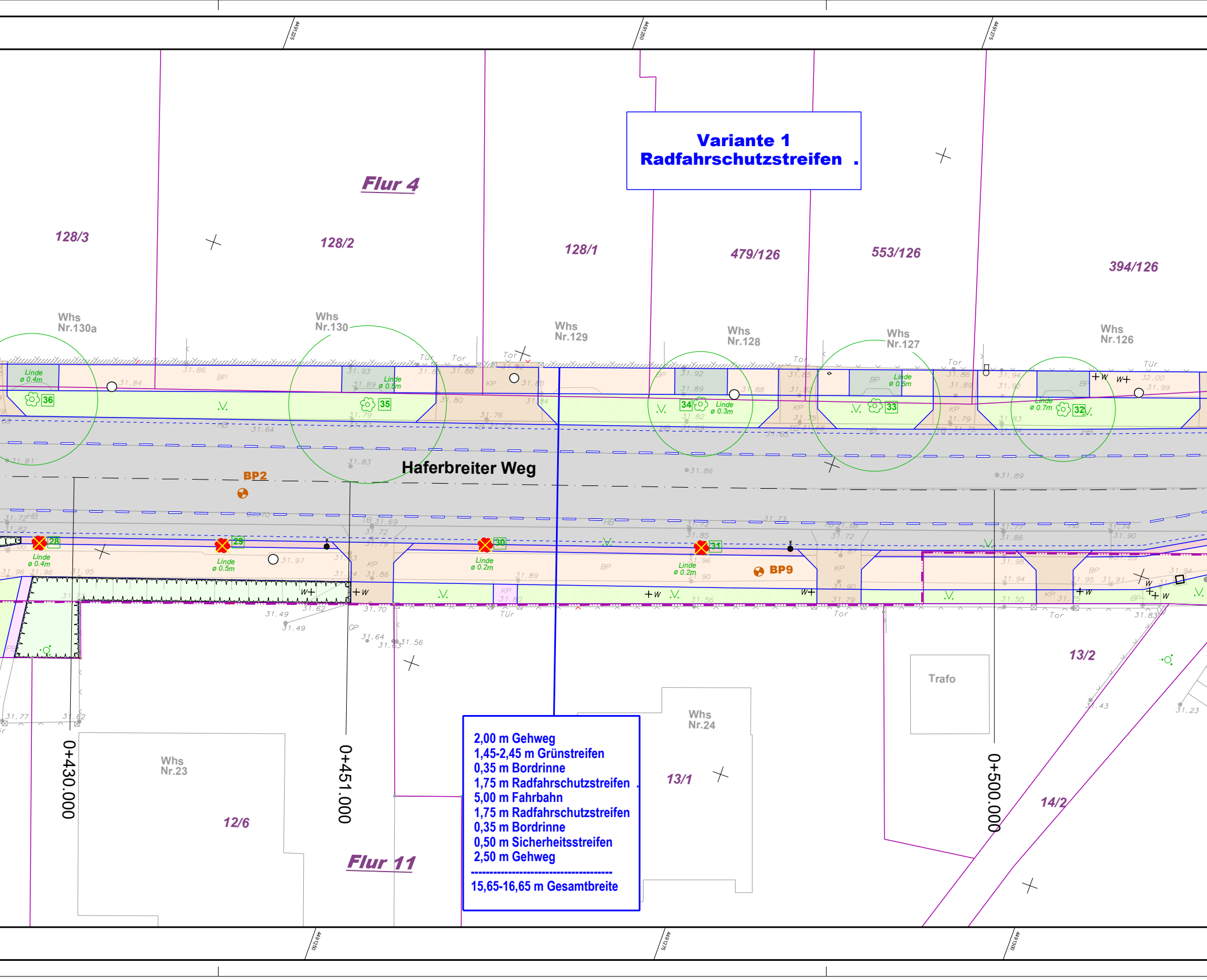
Flur 4
128/3
128/2
128/1
479/126
553/126
394/126
Whs Nr.130a
Whs Nr.130
Whs Nr.129
Whs Nr.128
Whs Nr.127
Whs Nr.126
Haferbreiter Weg
BP2
BP9
Linde ø 0.4m
Linde ø 0.5m
Linde ø 0.3m
Linde ø 0.7m
Linde ø 0.2m
36
35
34
33
32
28
29
30
31
Tor
Tür
KP
BP
HB
TB
GP
Trafo
13/2
13/1
14/2
12/6
Whs Nr.24
Whs Nr.23
Flur 11
0+430.000
0+451.000
0+500.000

2,00 m Gehweg
1,45-2,45 m Grünstreifen
0,35 m Bordrinne
1,75 m Radfahrschutzstreifen .
5,00 m Fahrbahn
1,75 m Radfahrschutzstreifen
0,35 m Bordrinne
0,50 m Sicherheitsstreifen
2,50 m Gehweg

15,65-16,65 m Gesamtbreite

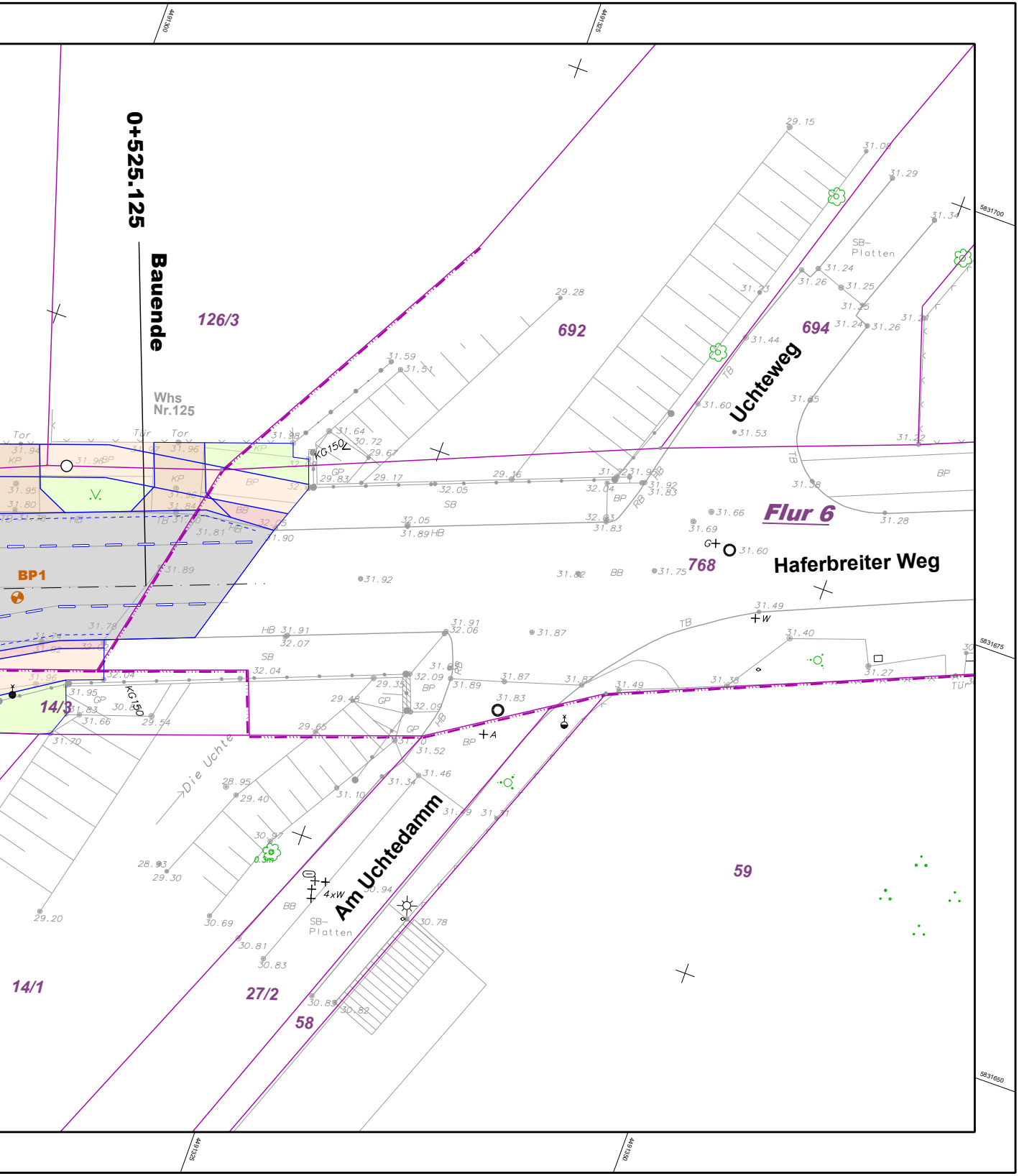
0+525.125
Bauende
126/3
Whs
Nr.125
692
694
Uchteweg
SB-
Platten
Flur 6
768
Haferbreiter Weg
BP1
14/3
KG150
Die Uchte
Am Uchtedamm
59
14/1
27/2
58
4xW
0.3m
Tor
Tür
5831700
5831675
5831650