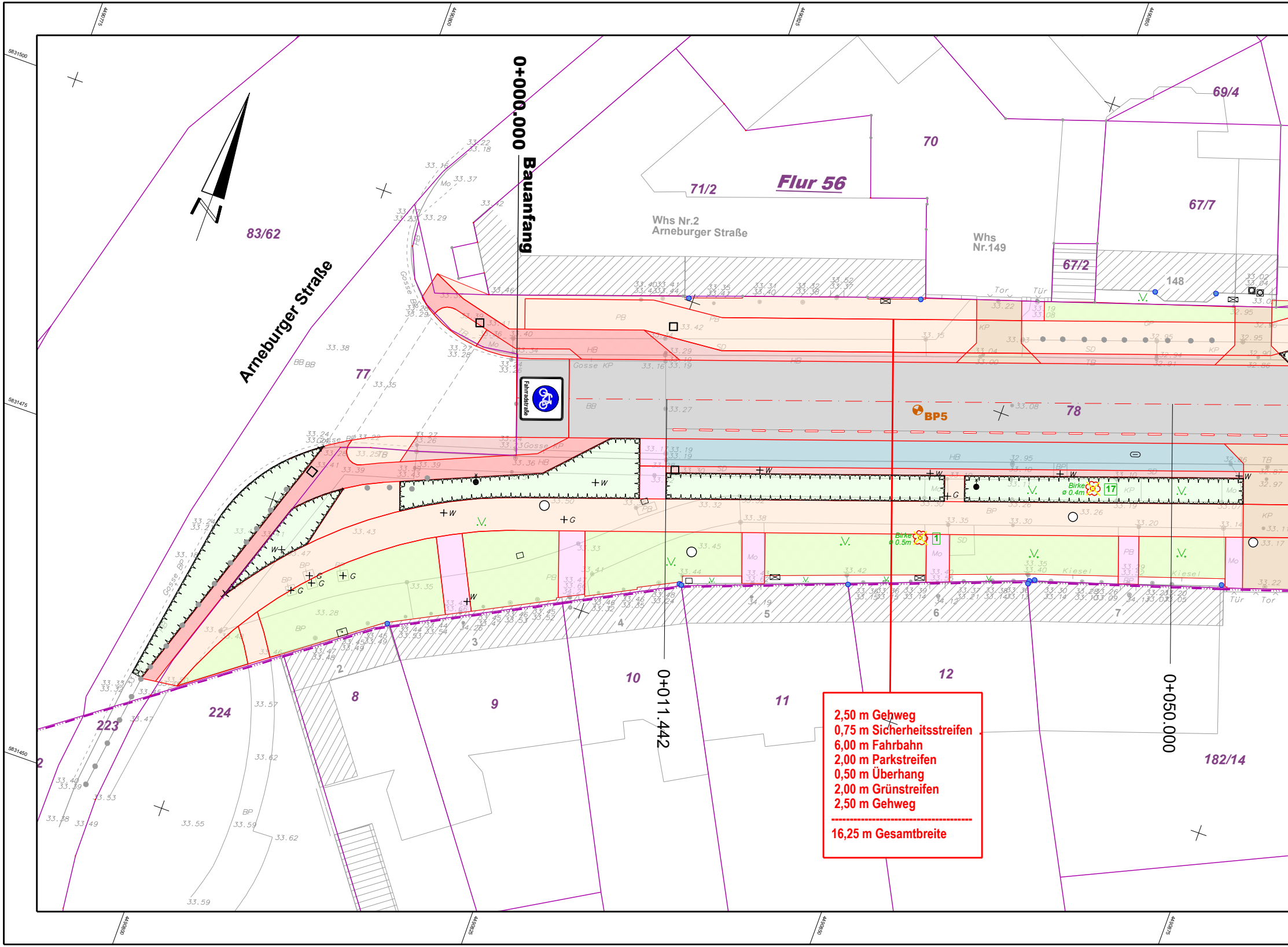
0+000.000 Bauanfang
Arneburger Straße
Flur 56
Whs Nr.2
Arneburger Straße
Whs
Nr.149
83/62
77
71/2
70
67/7
67/2
69/4
148
78
224
223
2
8
9
10
11
12
182/14
2
3
4
5
6
7
Fahrradstraße
BP5
Birke
ø 0.4m
17
Birke
ø 0.5m
1
0+011.442
0+050.000
Tor
Tür
Kiesel
Gosse
HB
BB
KP
PB
SD
TB
Mo
BP

2,50 m Gehweg
0,75 m Sicherheitsstreifen
6,00 m Fahrbahn
2,00 m Parkstreifen
0,50 m Überhang
2,00 m Grünstreifen
2,50 m Gehweg
--------------------------------------
16,25 m Gesamtbreite

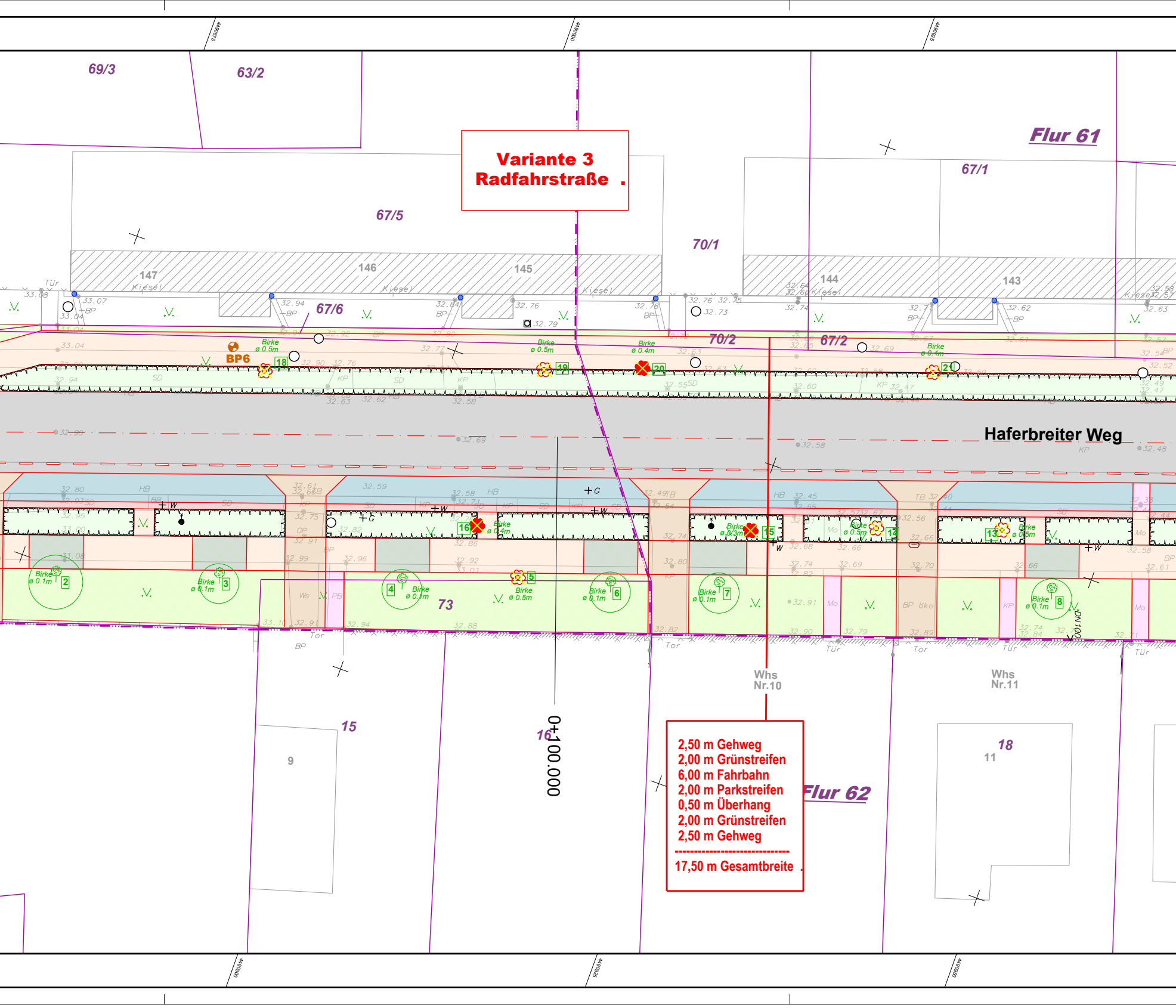

**Variante 3**
**Radfahrstraße**

2,50 m Gehweg
2,00 m Grünstreifen
6,00 m Fahrbahn
2,00 m Parkstreifen
0,50 m Überhang
2,00 m Grünstreifen
2,50 m Gehweg

17,50 m Gesamtbreite

Flur 61
Flur 62
Haferbreiter Weg
69/3
63/2
67/5
67/6
70/1
70/2
67/2
67/1
147
146
145
144
143
73
15
16
18
9
11
Whs Nr.10
Whs Nr.11
BP6
0+100.000
Birke ø 0.5m
Birke ø 0.4m
Birke ø 0.1m
Birke ø 0.3m
Kiesel
Tür
Tor
DN100

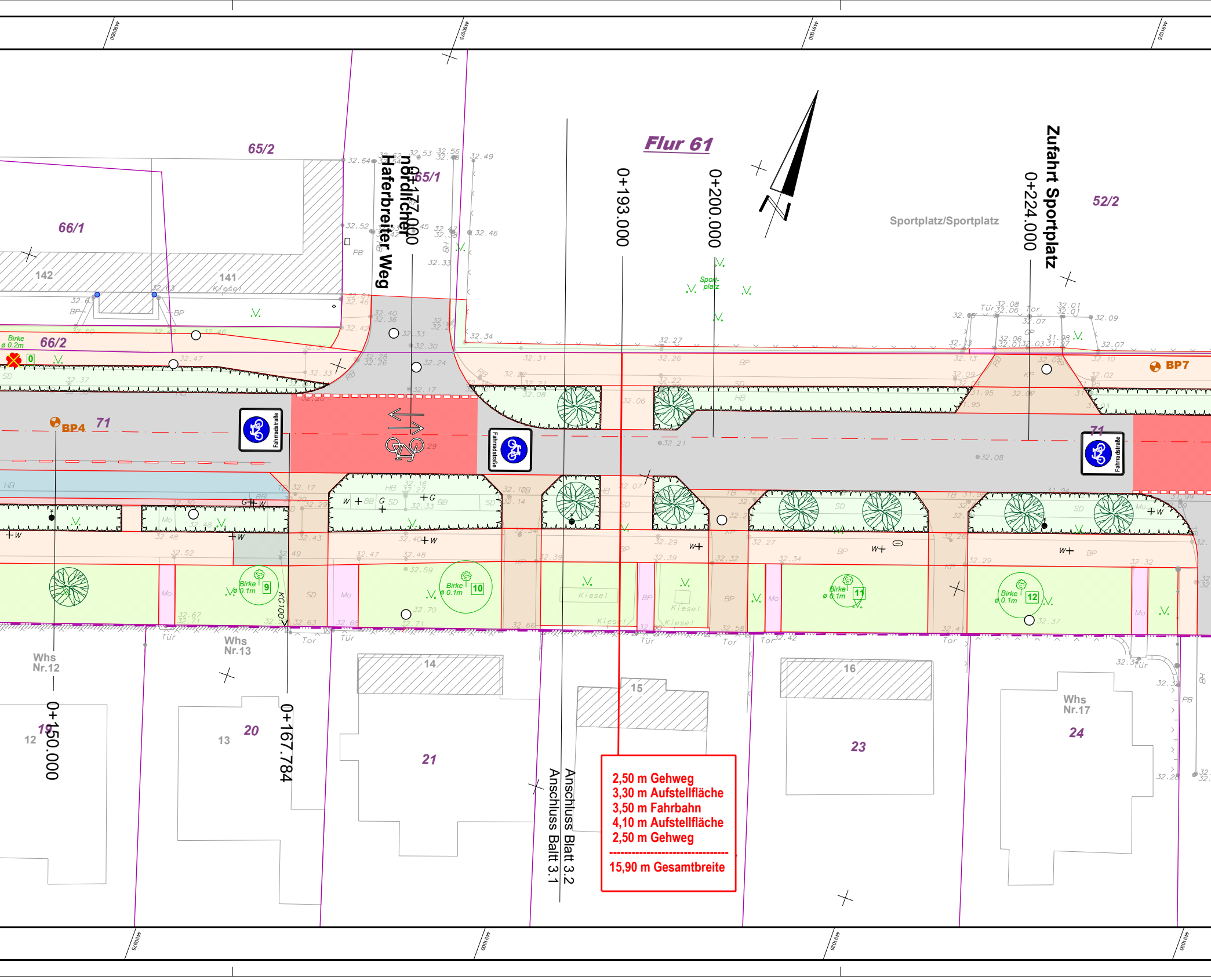
Flur 61
65/2
65/1
66/1
66/2
52/2
142
141
Kiesel
nördlicher Haferbreiter Weg
0+177.000
0+193.000
0+200.000
0+224.000
Zufahrt Sportplatz
Sportplatz/Sportplatz
Sport-platz
BP4
BP7
71
Fahrradstraße
Birke ø 0.2m
Birke ø 0.1m
9
10
11
12
Whs Nr.12
Whs Nr.13
Whs Nr.17
0+150.000
0+167.784
12
13
14
15
16
19
20
21
23
24
Anschluss Blatt 3.2
Anschluss Baltt 3.1
Tür
Tor
KG 100

2,50 m Gehweg
3,30 m Aufstellfläche
3,50 m Fahrbahn
4,10 m Aufstellfläche
2,50 m Gehweg

15,90 m Gesamtbreite

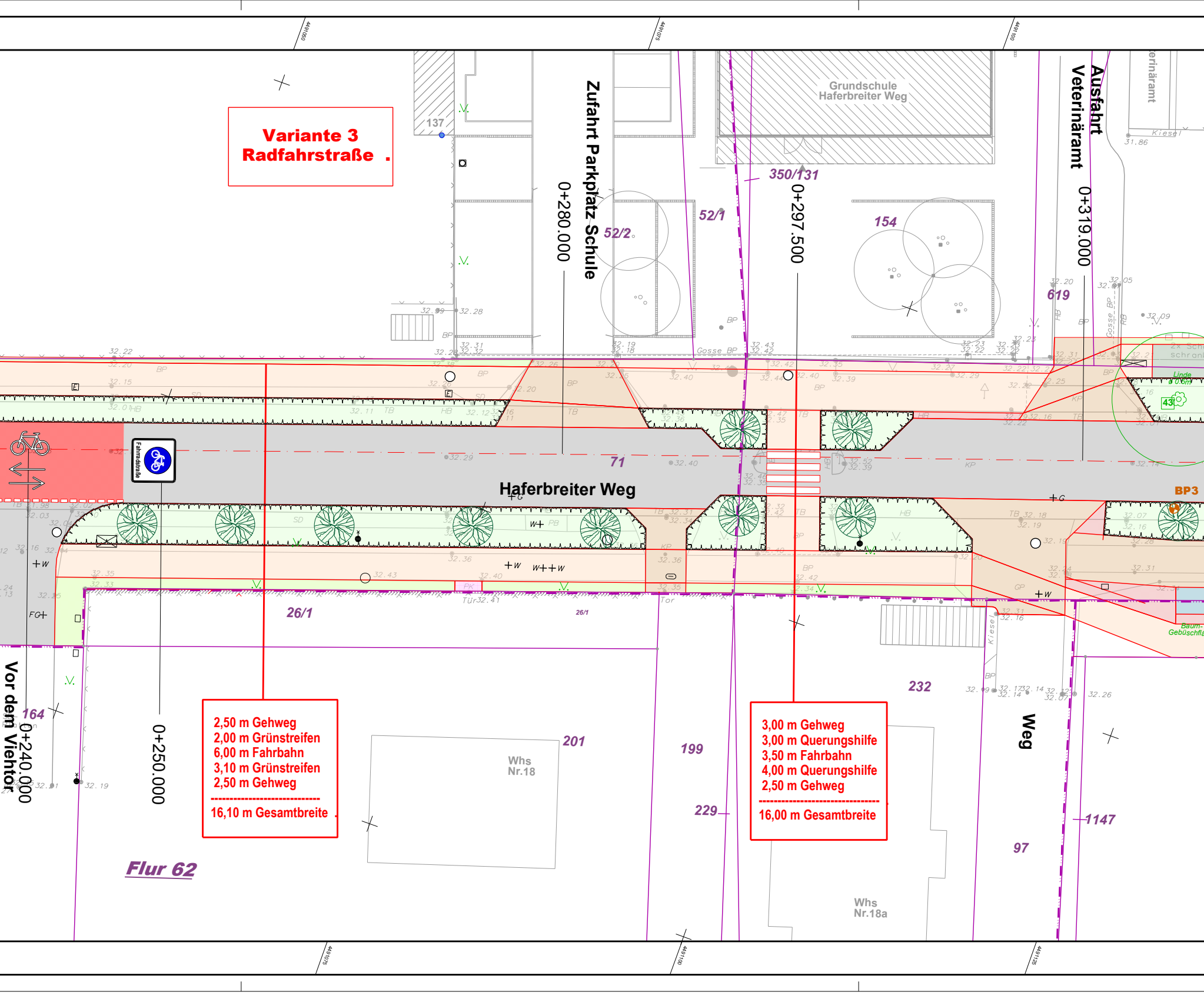
Grundschule Haferbreiter Weg
Zufahrt Parkplatz Schule
Ausfahrt Veterinäramt
Haferbreiter Weg
Vor dem Viehtor
Weg
Fahrradstraße
0+240.000
0+250.000
0+280.000
0+297.500
0+319.000
137
52/2
52/1
350/131
154
619
71
26/1
164
201
199
229
232
1147
97
Whs Nr.18
Whs Nr.18a
Flur 62
BP3
Linde

**Variante 3**
**Radfahrstraße**

2,50 m Gehweg
2,00 m Grünstreifen
6,00 m Fahrbahn
3,10 m Grünstreifen
2,50 m Gehweg
----------------------------
16,10 m Gesamtbreite

3,00 m Gehweg
3,00 m Querungshilfe
3,50 m Fahrbahn
4,00 m Querungshilfe
2,50 m Gehweg
---------------------------------
16,00 m Gesamtbreite

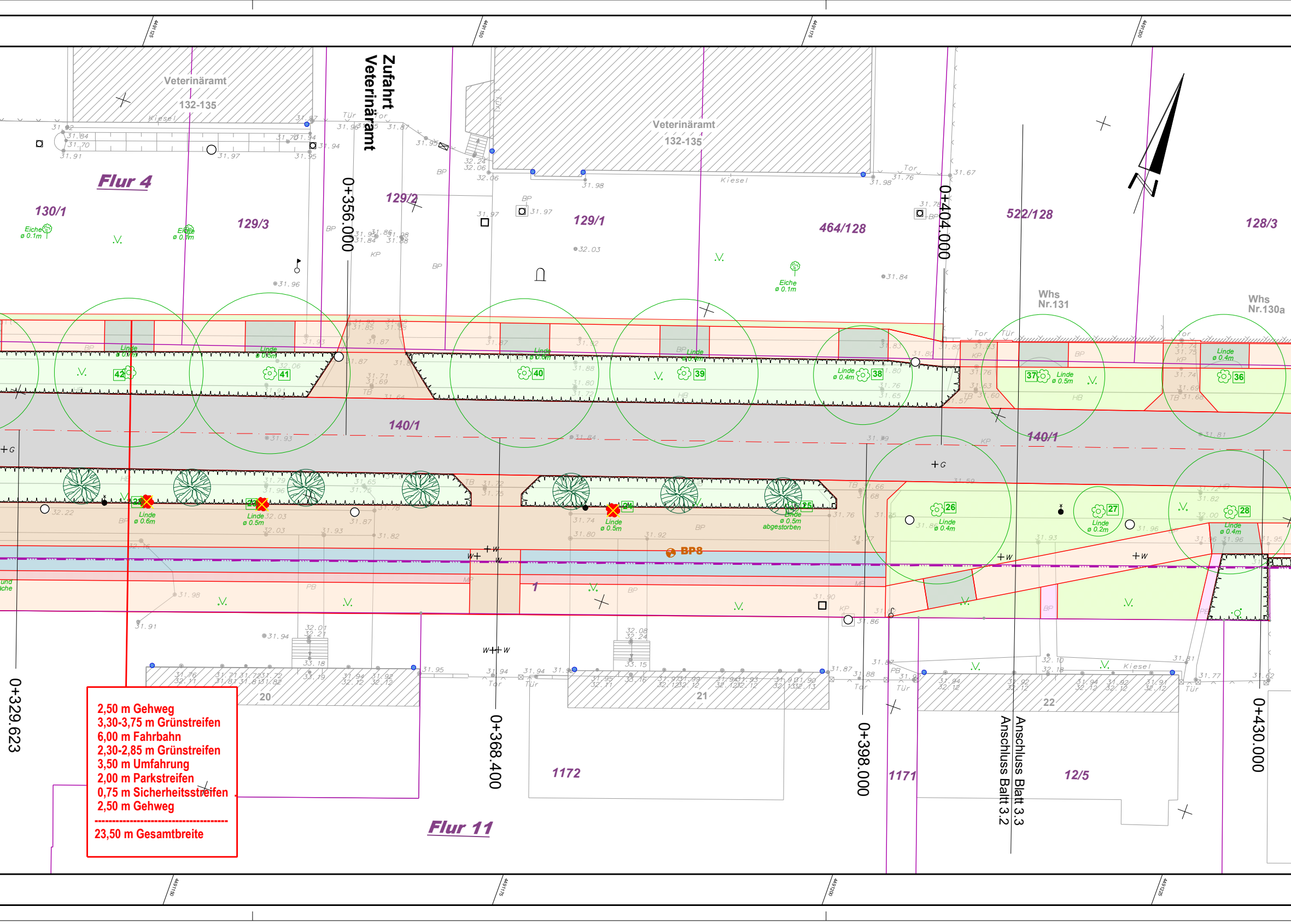
Veterinäramt
132-135
Zufahrt Veterinäramt
Veterinäramt
132-135
Flur 4
130/1
129/3
129/2
129/1
464/128
522/128
128/3
0+356.000
0+404.000
Whs Nr.131
Whs Nr.130a
140/1
140/1
Eiche ø 0.1m
Linde ø 0.5m
Linde ø 0.4m
Linde ø 0.6m
Linde ø 0.2m
Linde ø 0.5m abgestorben
42
41
40
39
38
37
36
22
23
24
25
26
27
28
BP8
1
20
21
22
1172
1171
12/5
Flur 11
0+329.623
0+368.400
0+398.000
0+430.000
Anschluss Blatt 3.3
Anschluss Baltt 3.2
Kiesel
Tür
Tor
BP
KP
TB
HB
PB
MP

2,50 m Gehweg
3,30-3,75 m Grünstreifen
6,00 m Fahrbahn
2,30-2,85 m Grünstreifen
3,50 m Umfahrung
2,00 m Parkstreifen
0,75 m Sicherheitsstreifen
2,50 m Gehweg
------------------------------------
23,50 m Gesamtbreite

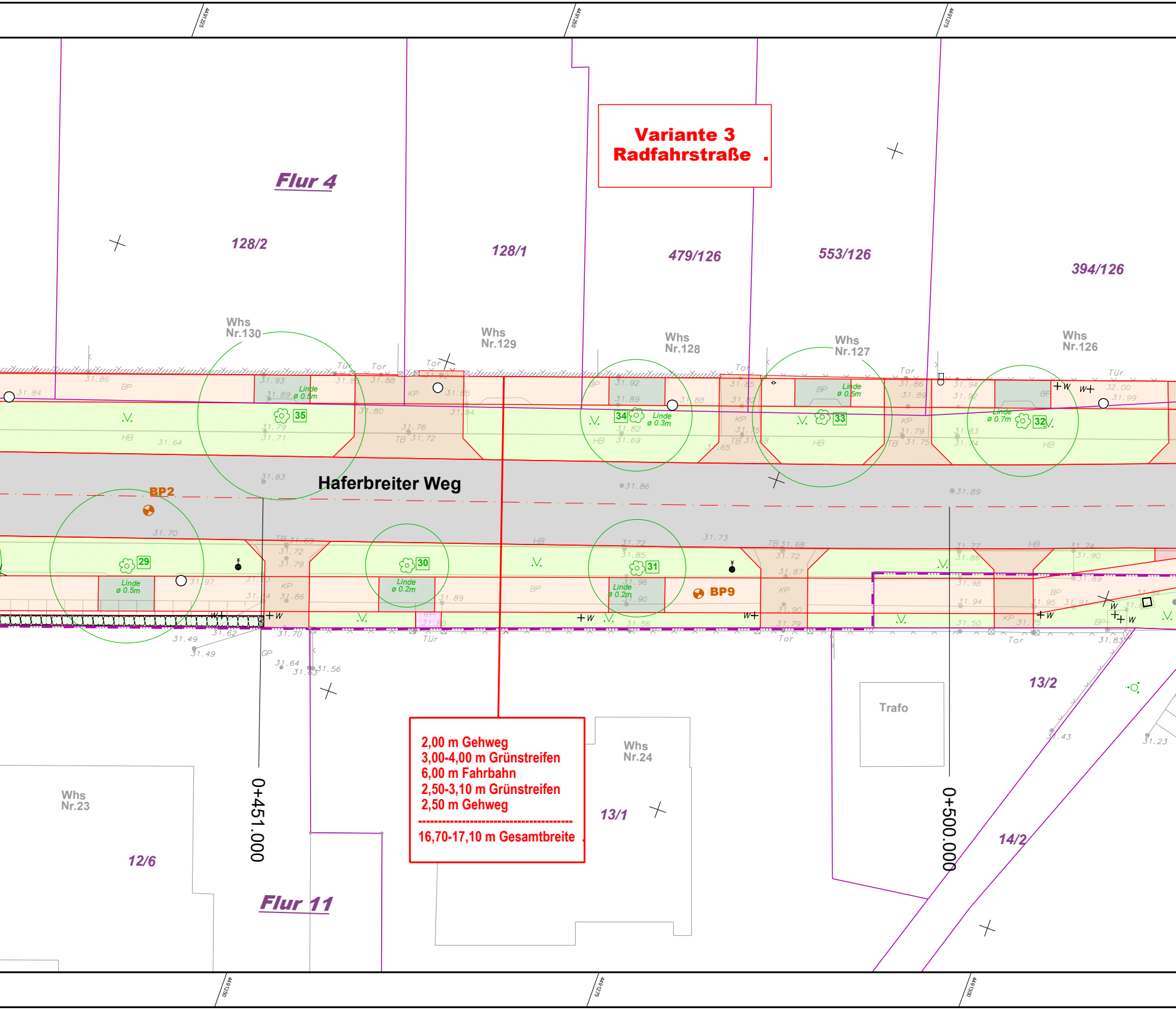

**Variante 3**
**Radfahrstraße**

2,00 m Gehweg
3,00-4,00 m Grünstreifen
6,00 m Fahrbahn
2,50-3,10 m Grünstreifen
2,50 m Gehweg
----------------------------------------
16,70-17,10 m Gesamtbreite

Flur 4
Flur 11
128/2
128/1
479/126
553/126
394/126
13/2
13/1
14/2
12/6
Whs Nr.130
Whs Nr.129
Whs Nr.128
Whs Nr.127
Whs Nr.126
Whs Nr.24
Whs Nr.23
Trafo
Haferbreiter Weg
BP2
BP9
29
30
31
32
33
34
35
Linde ø 0.5m
Linde ø 0.3m
Linde ø 0.7m
Linde ø 0.2m
0+451.000
0+500.000
Tor
Tür

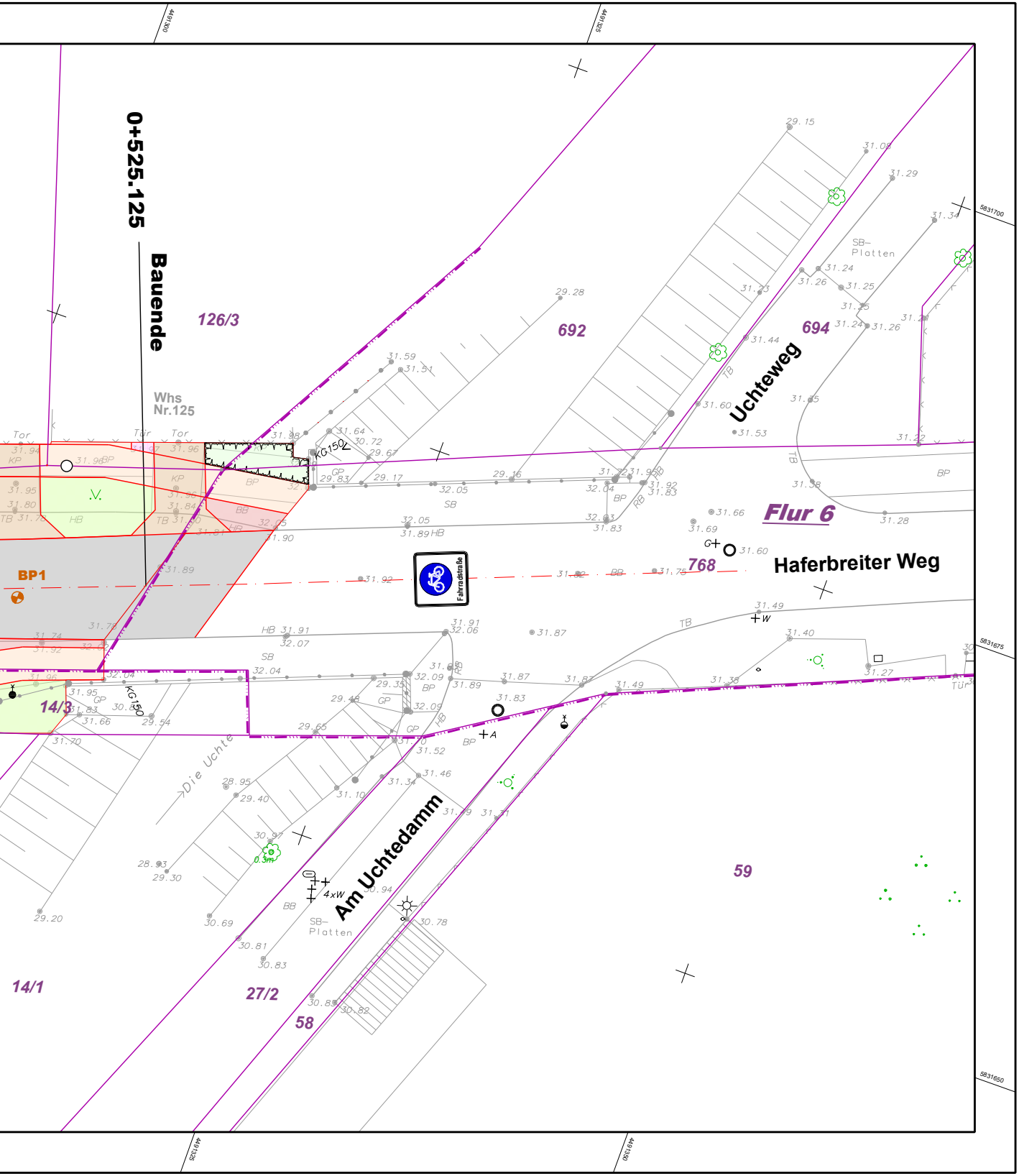
0+525.125
Bauende
126/3
Whs
Nr.125
692
694
Uchteweg
Flur 6
768
Haferbreiter Weg
BP1
Fahrradstraße
14/3
Die Uchte
Am Uchtedamm
59
14/1
27/2
58
SB-
Platten
KG150
4xW
5831700
5831675
5831650