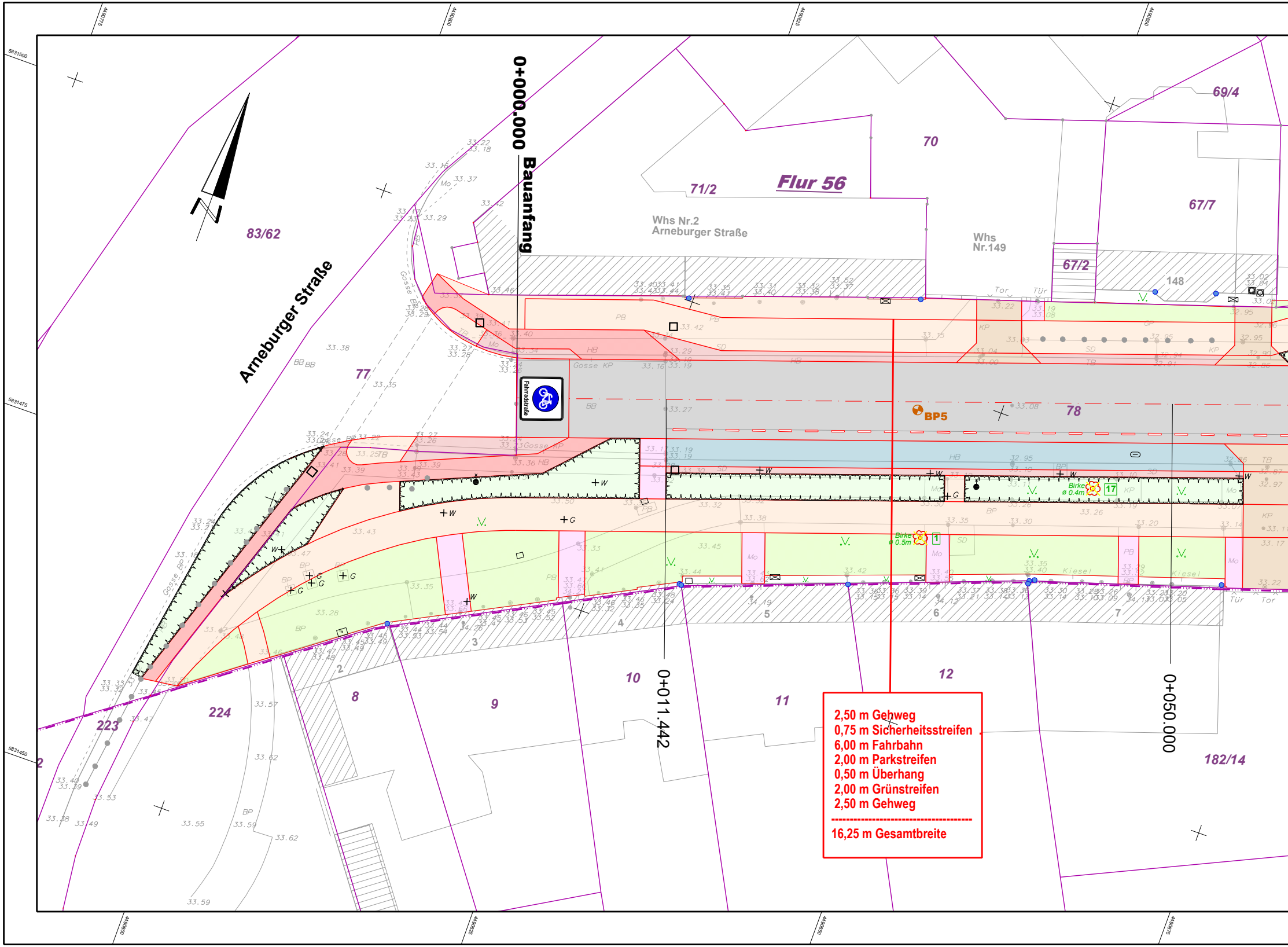

2,50 m Gehweg
0,75 m Sicherheitsstreifen
6,00 m Fahrbahn
2,00 m Parkstreifen
0,50 m Überhang
2,00 m Grünstreifen
2,50 m Gehweg

16,25 m Gesamtbreite

Arneburger Straße
0+000.000 Bauanfang
Flur 56
71/2
70
69/4
67/7
67/2
148
Whs Nr.2
Arneburger Straße
Whs
Nr.149
83/62
77
78
BP5
Fahrradstraße
0+011.442
0+050.000
8
9
10
11
12
224
223
182/14
2
3
4
5
6
7
Birke
ø 0.5m
1
Birke
ø 0.4m
17
Tor
Tür
Gosse
Kiesel

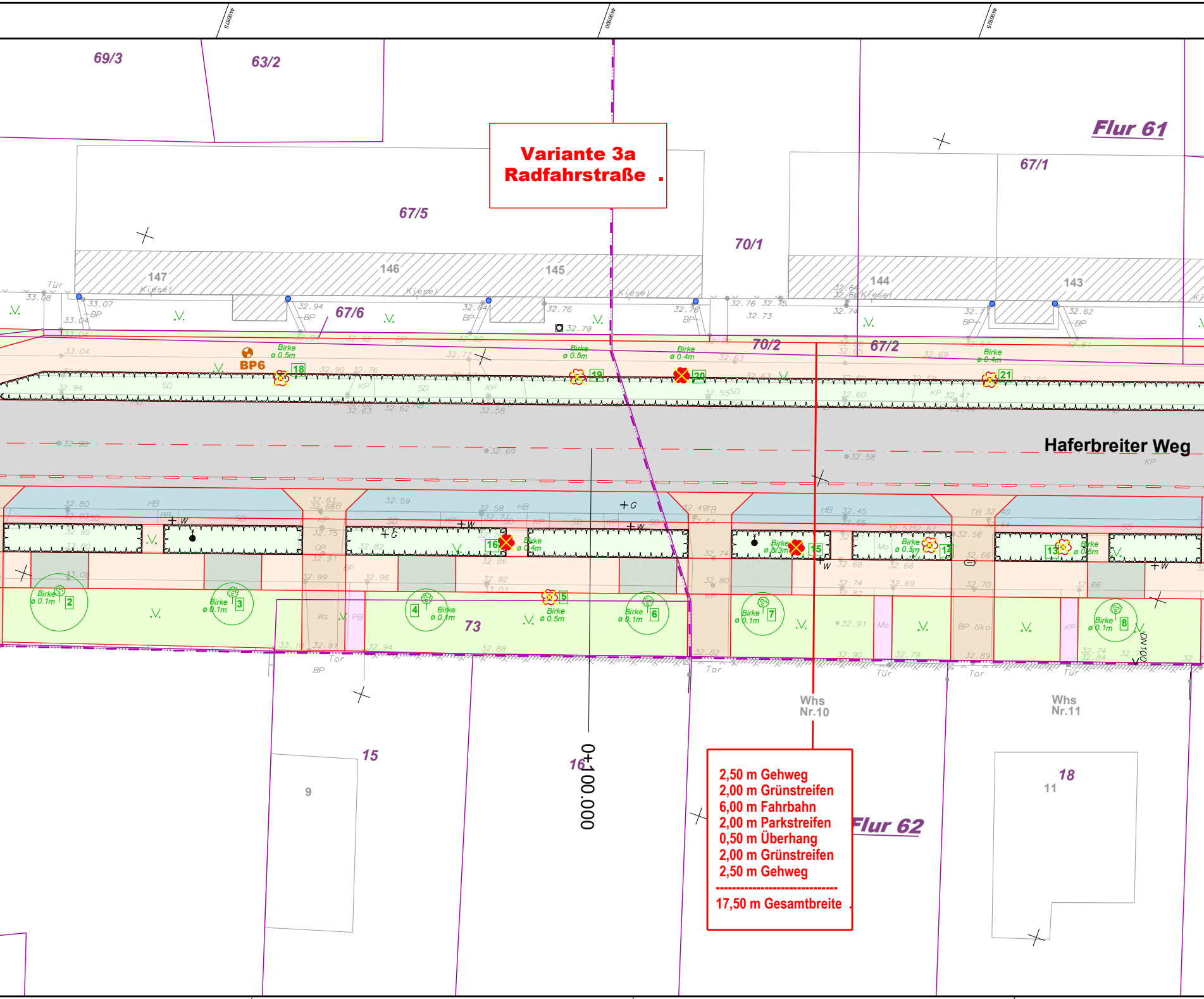

Variante 3a
Radfahrstraße .

2,50 m Gehweg
2,00 m Grünstreifen
6,00 m Fahrbahn
2,00 m Parkstreifen
0,50 m Überhang
2,00 m Grünstreifen
2,50 m Gehweg

17,50 m Gesamtbreite .

69/3
63/2
Flur 61
67/1
67/5
70/1
147
146
145
144
143
Kiesel
Tür
67/6
70/2
67/2
BP6
Birke ø 0.5m
Birke ø 0.4m
18
19
20
21
Haferbreiter Weg
16
15
12
13
Birke ø 0.1m
2
3
4
5
6
7
8
73
Whs Nr.10
Whs Nr.11
15
16
0+100.000
9
Flur 62
18
11
Tor
DN100

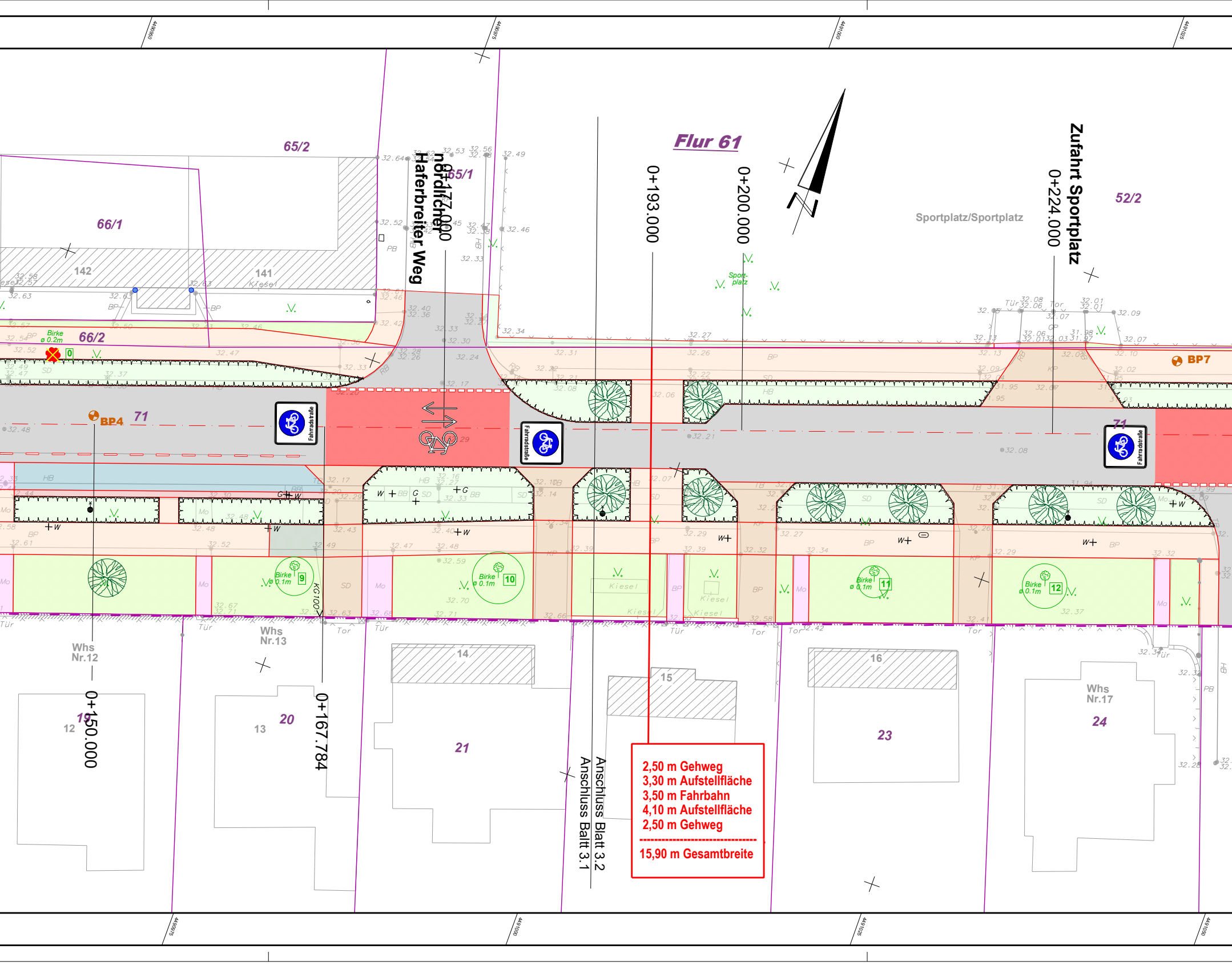

2,50 m Gehweg
3,30 m Aufstellfläche
3,50 m Fahrbahn
4,10 m Aufstellfläche
2,50 m Gehweg

15,90 m Gesamtbreite

Flur 61
Zufahrt Sportplatz
Sportplatz/Sportplatz
nördlicher Haferbreiter Weg
0+177.000
0+193.000
0+200.000
0+224.000
0+150.000
0+167.784
Anschluss Blatt 3.2
Anschluss Baltt 3.1
65/2
65/1
66/1
66/2
52/2
71
142
141
BP4
BP7
Fahrradstraße
Birke ø 0.2m
Birke ø 0.1m
Whs Nr.12
Whs Nr.13
Whs Nr.17
19
20
21
23
24
12
13
14
15
16
Kiesel
Tür
Tor
Sport-platz

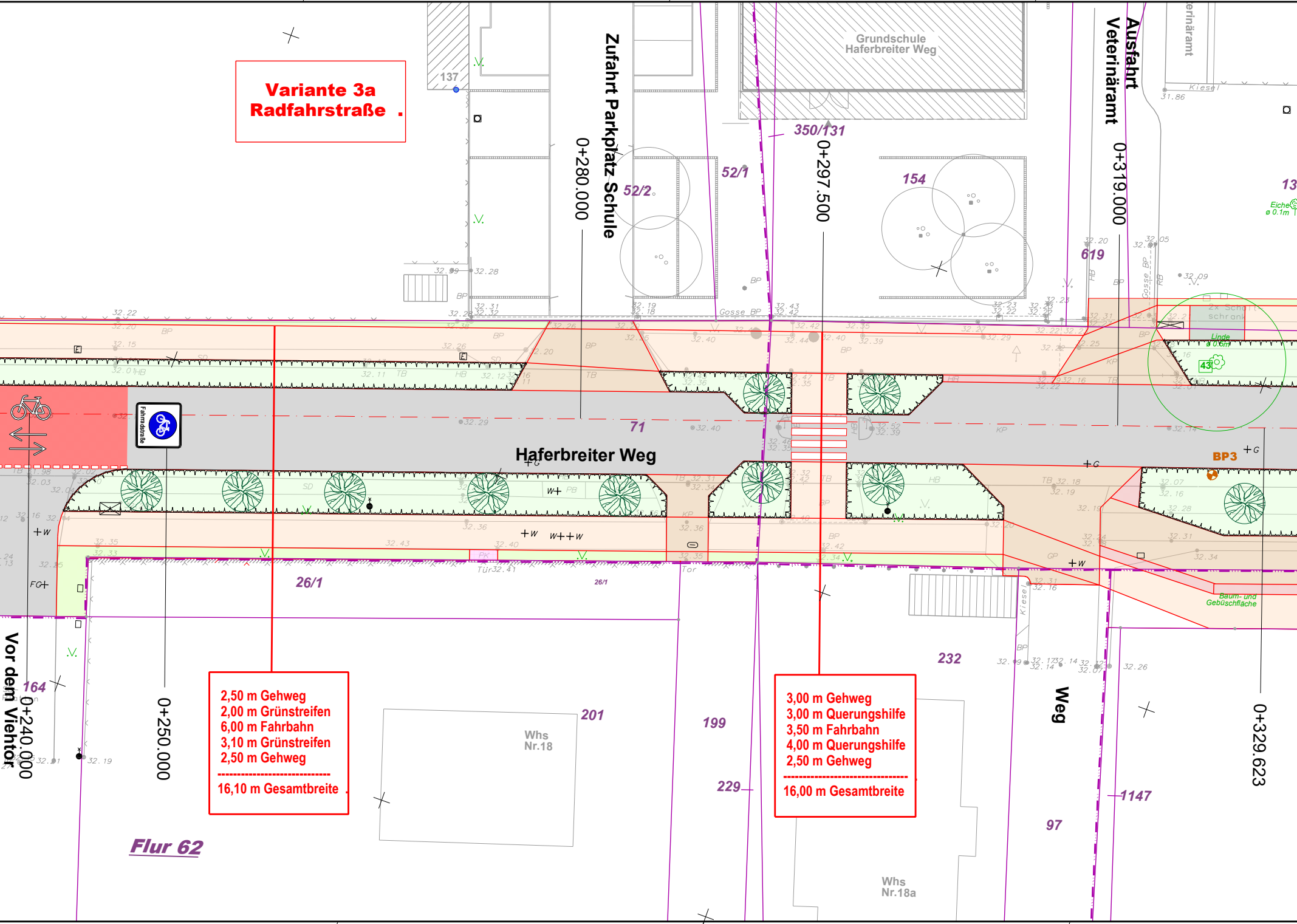
Grundschule Haferbreiter Weg
Zufahrt Parkplatz Schule
Ausfahrt Veterinäramt
Haferbreiter Weg
Vor dem Viehtor
Weg
Fahrradstraße
0+240.000
0+250.000
0+280.000
0+297.500
0+319.000
0+329.623
137
52/2
52/1
350/131
154
619
13
71
26/1
164
201
199
229
232
97
1147
Whs Nr.18
Whs Nr.18a
Flur 62
BP3
Linde ø 0.6m
Eiche ø 0.1m
Baum- und Gebüschfläche
Gosse
Kiesel

Variante 3a
Radfahrstraße

2,50 m Gehweg
2,00 m Grünstreifen
6,00 m Fahrbahn
3,10 m Grünstreifen
2,50 m Gehweg

16,10 m Gesamtbreite

3,00 m Gehweg
3,00 m Querungshilfe
3,50 m Fahrbahn
4,00 m Querungshilfe
2,50 m Gehweg

16,00 m Gesamtbreite

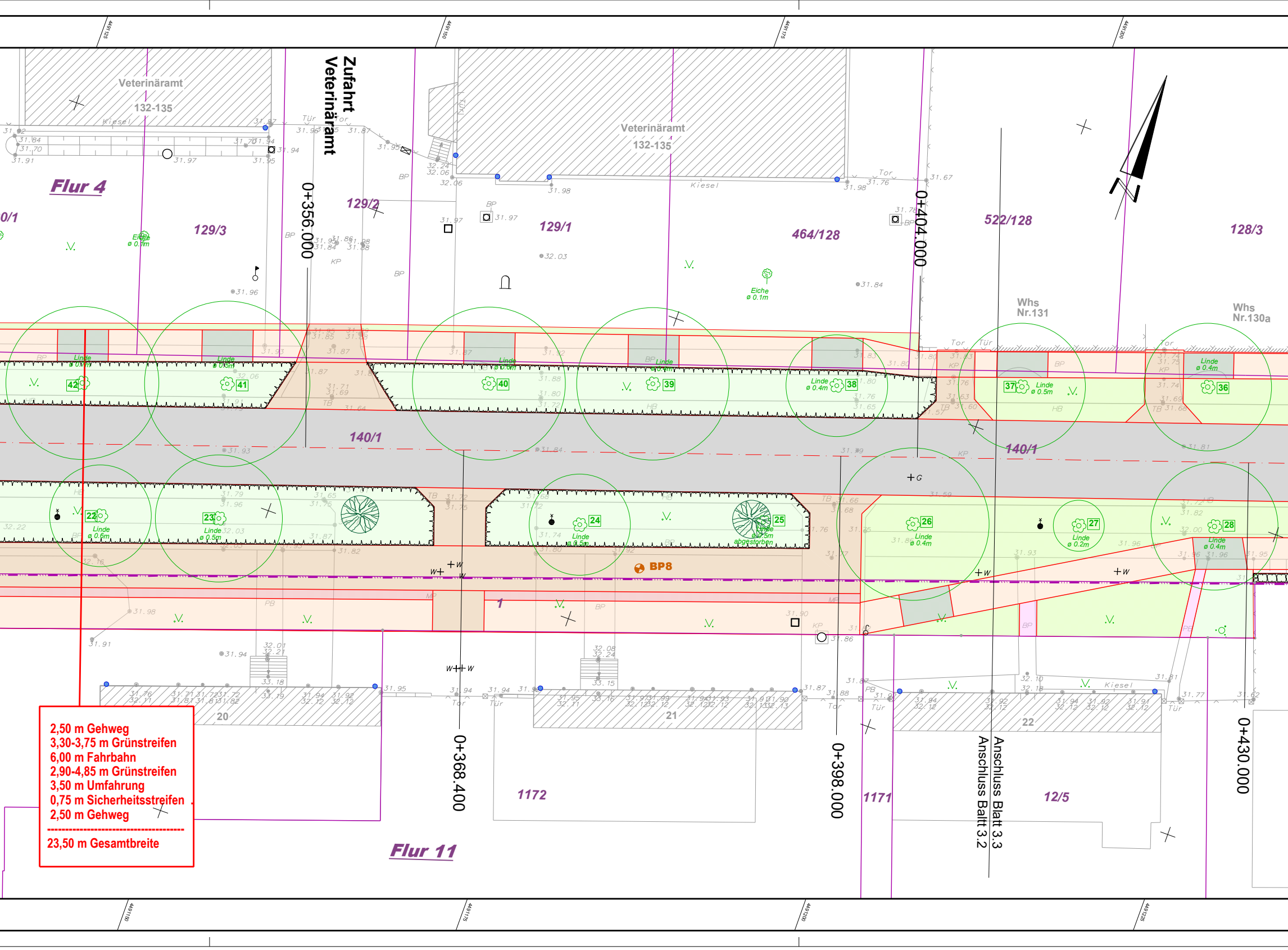
Veterinäramt
132-135
Zufahrt Veterinäramt
Flur 4
0/1
129/3
129/2
129/1
464/128
522/128
128/3
Whs Nr.131
Whs Nr.130a
0+356.000
0+404.000
0+368.400
0+398.000
0+430.000
140/1
42
41
40
39
38
37
36
22
23
24
25
26
27
28
Linde ø 0.6m
Linde ø 0.5m
Linde ø 0.4m
Linde ø 0.2m
Eiche ø 0.1m
abgestorben
BP8
1
20
21
22
1172
1171
12/5
Flur 11
Anschluss Blatt 3.3
Anschluss Baltt 3.2

2,50 m Gehweg
3,30-3,75 m Grünstreifen
6,00 m Fahrbahn
2,90-4,85 m Grünstreifen
3,50 m Umfahrung
0,75 m Sicherheitsstreifen
2,50 m Gehweg

23,50 m Gesamtbreite

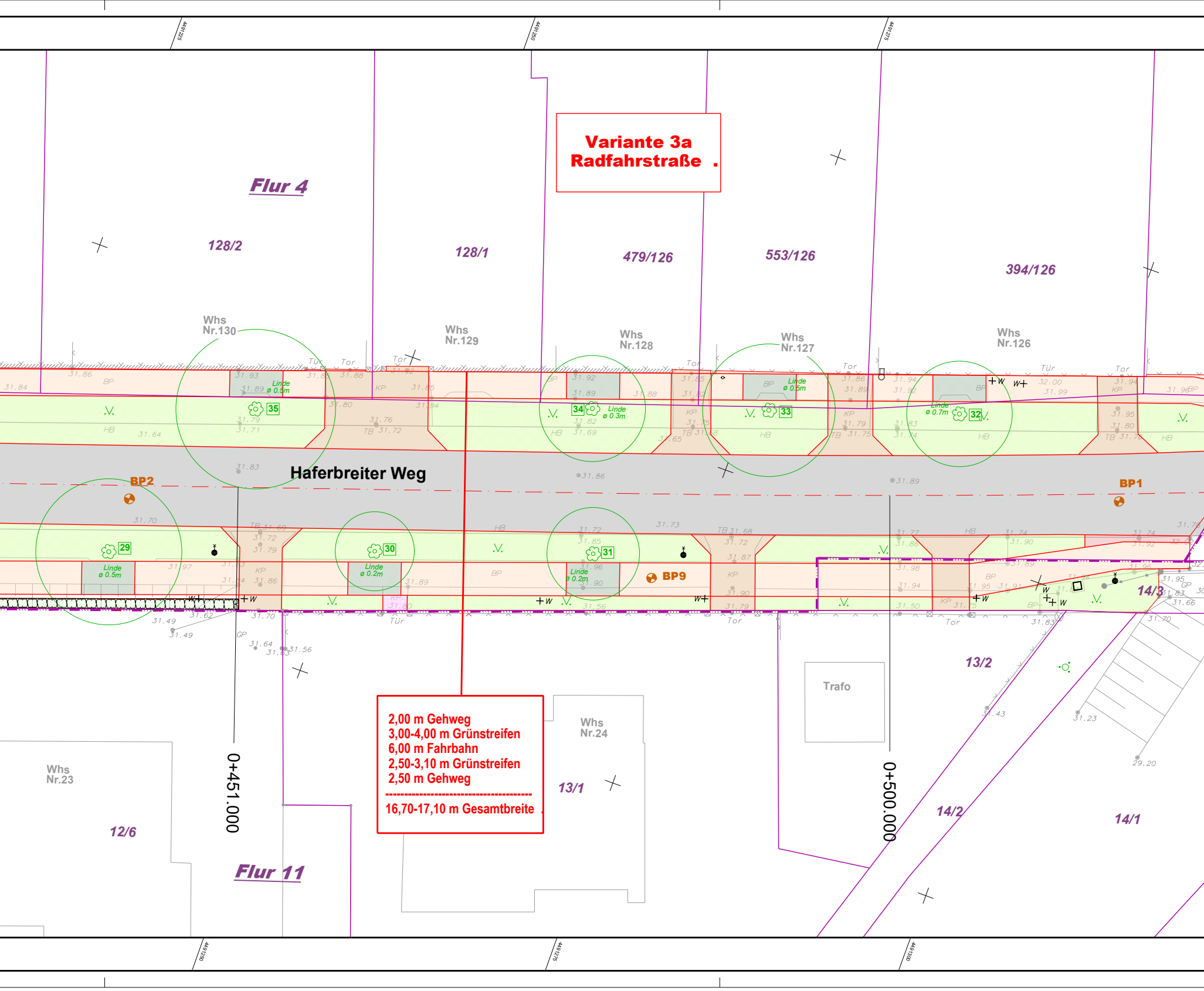

Variante 3a
Radfahrstraße

2,00 m Gehweg
3,00-4,00 m Grünstreifen
6,00 m Fahrbahn
2,50-3,10 m Grünstreifen
2,50 m Gehweg

16,70-17,10 m Gesamtbreite

Flur 4
128/2
128/1
479/126
553/126
394/126
Whs Nr.130
Whs Nr.129
Whs Nr.128
Whs Nr.127
Whs Nr.126
Haferbreiter Weg
BP2
BP1
BP9
35
34
33
32
29
30
31
Linde ø 0.5m
Linde ø 0.3m
Linde ø 0.7m
Linde ø 0.2m
Tor
Tür
KP
BP
HB
TB
0+451.000
0+500.000
Trafo
Whs Nr.24
Whs Nr.23
12/6
13/1
13/2
14/1
14/2
14/3
Flur 11

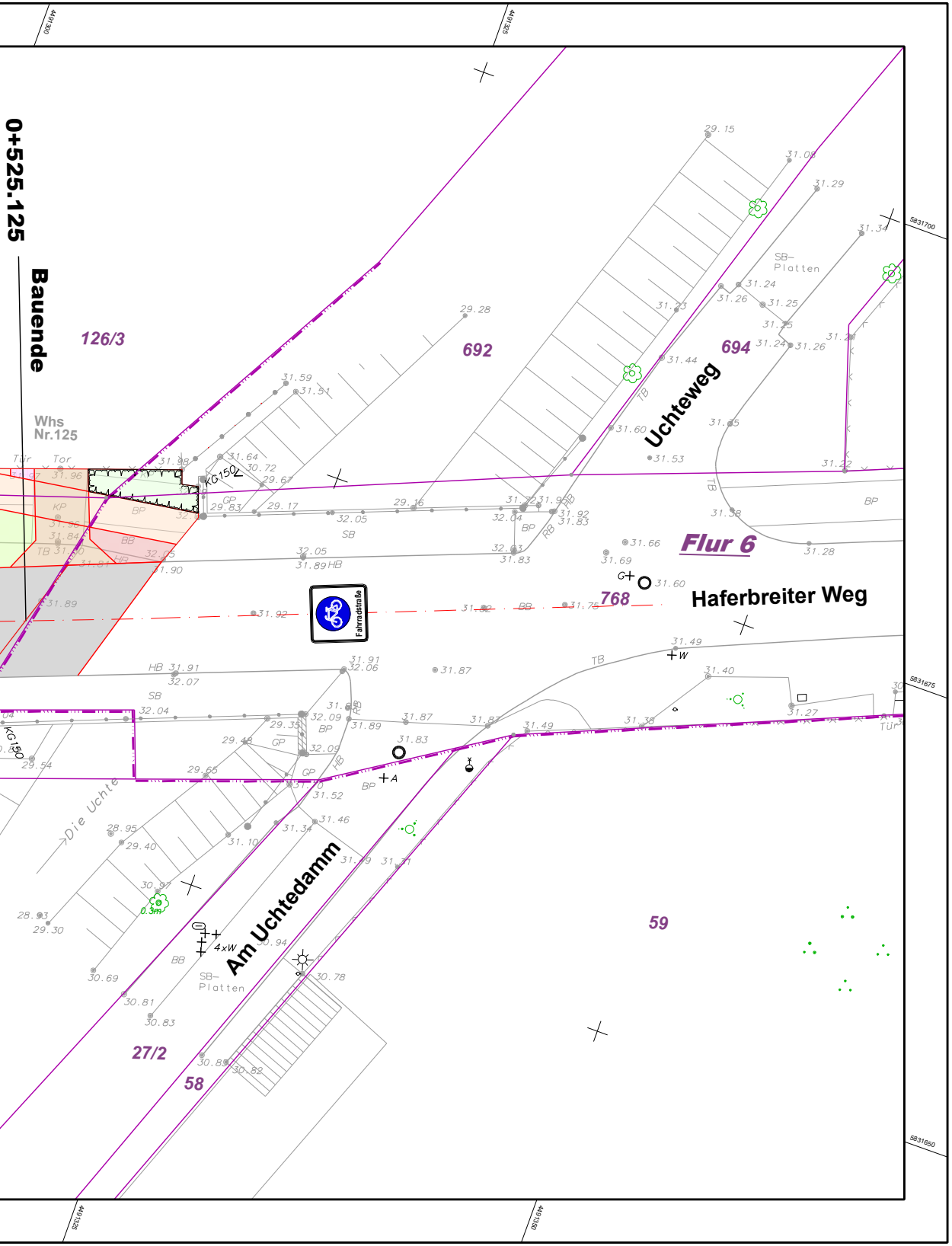

0+525.125
Bauende
126/3
Whs
Nr.125
692
694
Uchteweg
Flur 6
768
Haferbreiter Weg
Fahrradstraße
Am Uchtedamm
Die Uchte
59
27/2
58
SB-
Platten
SB-
Platten
KG150
Tür
Tor
TB
BP
BB
SB
HB
GP
KP
4xW
5831700
5831675
5831650
29.15
31.08
31.29
31.34
31.24
31.26
31.25
31.23
31.44
31.60
31.53
29.28
31.59
31.51
31.64
30.72
29.67
31.98
29.83
29.17
29.16
32.05
32.04
31.92
31.83
31.66
31.69
31.60
31.89
31.92
31.75
31.49
31.40
31.27
31.91
32.06
31.87
32.07
32.09
31.89
31.83
29.35
29.48
29.54
29.65
31.52
31.46
31.34
31.10
28.95
29.40
30.97
28.93
29.30
30.69
30.81
30.83
30.94
30.78
30.85
30.82
31.28
31.22
31.38
31.90
0.3m