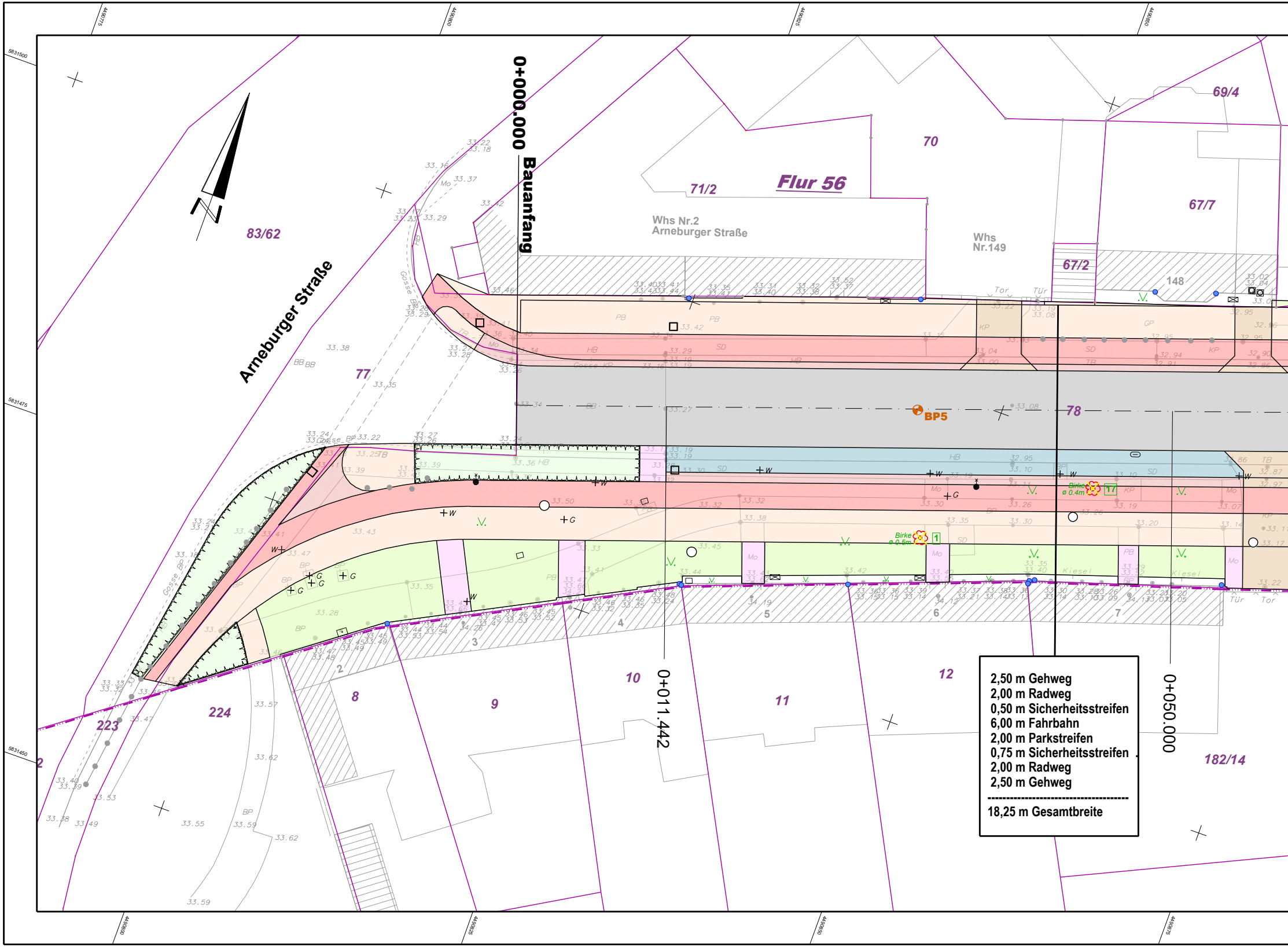
Arneburger Straße
0+000.000 Bauanfang
0+011.442
0+050.000
Flur 56
Whs Nr.2
Arneburger Straße
Whs
Nr.149
BP5
83/62
77
71/2
70
67/2
67/7
69/4
148
78
223
224
8
9
10
11
12
182/14
2
3
4
5
6
7
Birke
ø 0.4m
Birke
ø 0.5m
Tor
Tür
Gosse
Kiesel
5831500
5831475
5831450

2,50 m Gehweg
2,00 m Radweg
0,50 m Sicherheitsstreifen
6,00 m Fahrbahn
2,00 m Parkstreifen
0,75 m Sicherheitsstreifen
2,00 m Radweg
2,50 m Gehweg

18,25 m Gesamtbreite

Variante 4
Getrennter Geh-/Radweg .

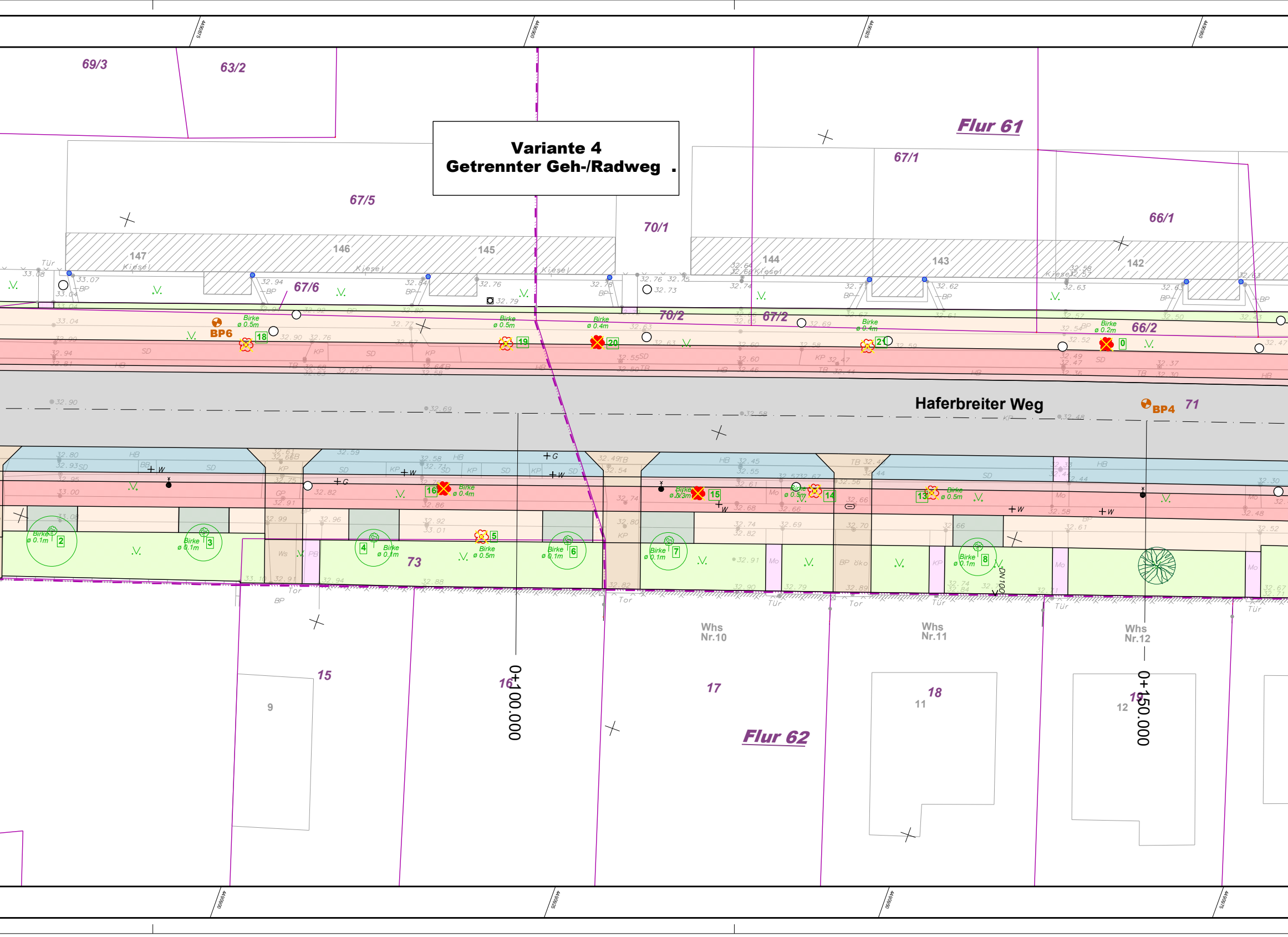
69/3
63/2
67/5
70/1
Flur 61
67/1
66/1
147
146
145
144
143
142
Kiesel
Tür
67/6
70/2
67/2
66/2
BP6
BP4
71
Birke ø 0.5m
Birke ø 0.4m
Birke ø 0.2m
Birke ø 0.1m
Birke ø 0.3m
18
19
20
21
0
16
15
14
13
2
3
4
5
6
7
8
Haferbreiter Weg
SD
HB
KP
TB
BP
Mo
PB
Ws
BP öko
73
Tor
Tür
DN100
Whs Nr.10
Whs Nr.11
Whs Nr.12
15
16
17
18
19
9
11
12
0+100.000
0+150.000
Flur 62

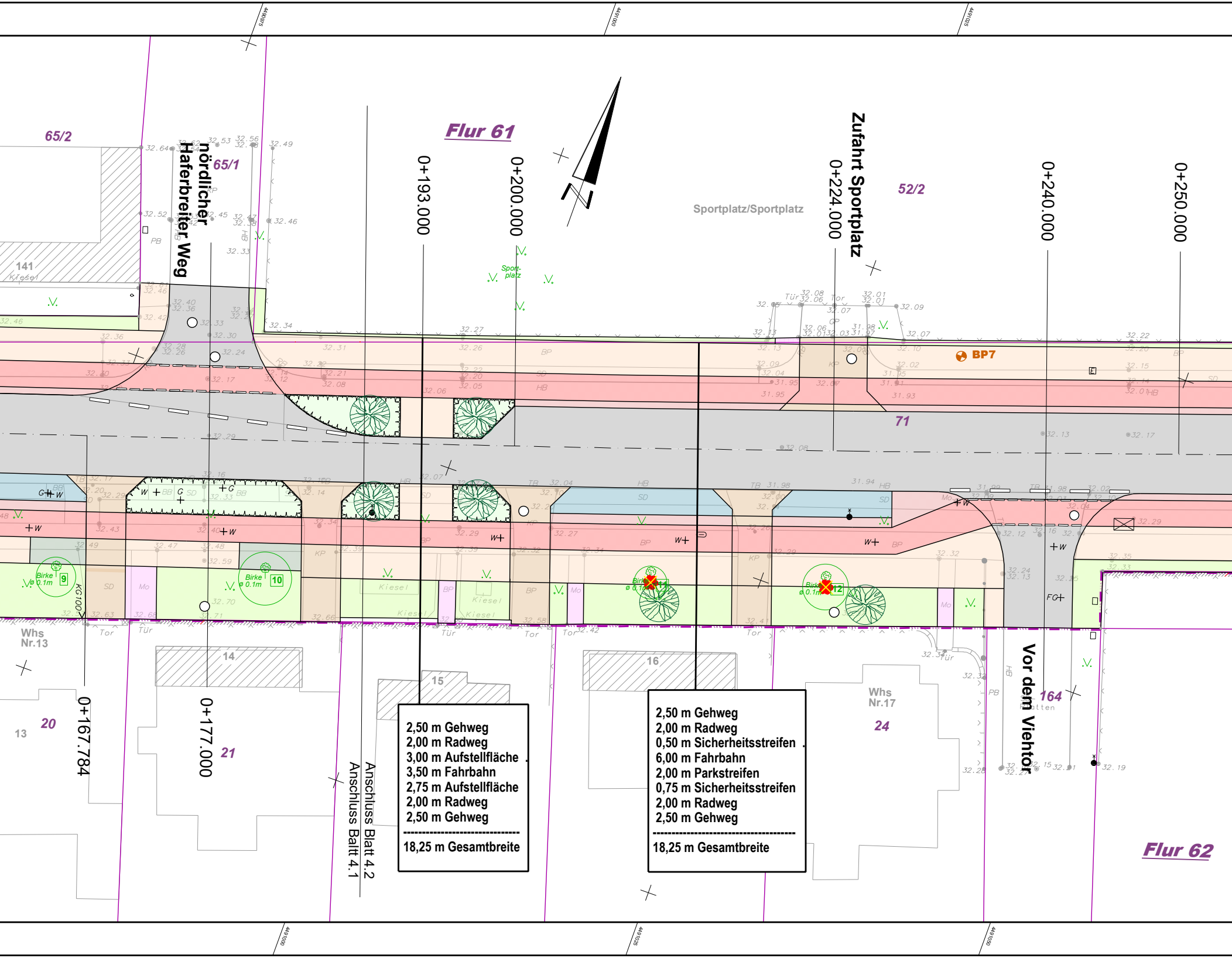
Flur 61
Flur 62
65/2
65/1
52/2
71
141
nördlicher Haferbreiter Weg
Zufahrt Sportplatz
Vor dem Viehtor
Sportplatz/Sportplatz
Sport-platz
0+167.784
0+177.000
0+193.000
0+200.000
0+224.000
0+240.000
0+250.000
BP7
Anschluss Blatt 4.2
Anschluss Baltt 4.1
Whs Nr.13
Whs Nr.17
13
14
15
16
20
21
24
164
Birke ø 0.1m
9
10
12
Kiesel
Tor
Tür

2,50 m Gehweg
2,00 m Radweg
3,00 m Aufstellfläche
3,50 m Fahrbahn
2,75 m Aufstellfläche
2,00 m Radweg
2,50 m Gehweg

18,25 m Gesamtbreite

2,50 m Gehweg
2,00 m Radweg
0,50 m Sicherheitsstreifen
6,00 m Fahrbahn
2,00 m Parkstreifen
0,75 m Sicherheitsstreifen
2,00 m Radweg
2,50 m Gehweg

18,25 m Gesamtbreite

Variante 4
Getrennter Geh-/Radweg

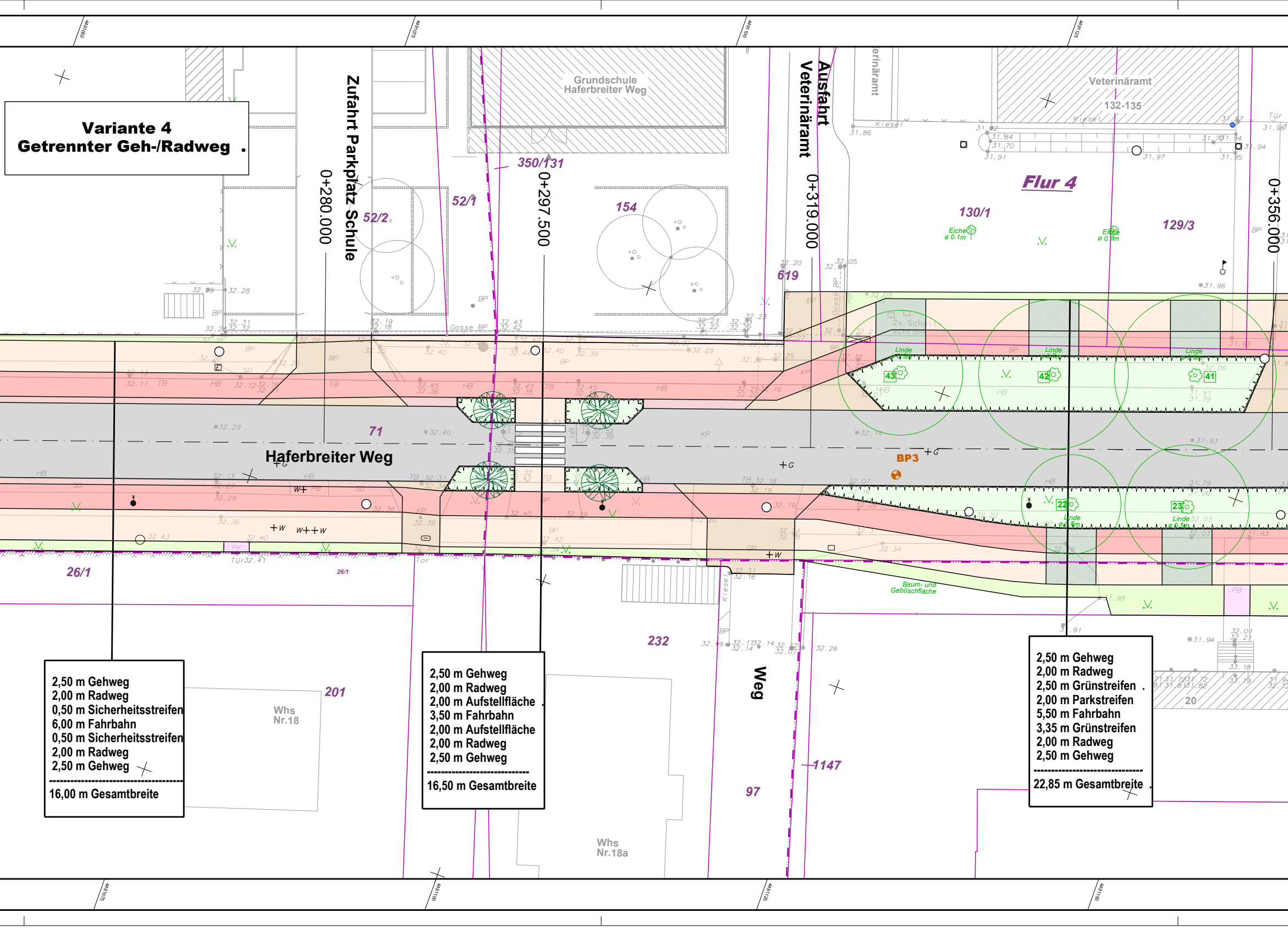
Zufahrt Parkplatz Schule
0+280.000
0+297.500
0+319.000
0+356.000
Ausfahrt Veterinäramt
Grundschule Haferbreiter Weg
Veterinäramt
132-135
Flur 4
350/131
52/1
52/2
154
619
130/1
129/3
71
Haferbreiter Weg
BP3
26/1
232
201
97
1147
20
Weg
Whs Nr.18
Whs Nr.18a
Linde
Eiche ø 0.1m
43
42
41
22
23
Baum- und Gebüschfläche
2x Schaltschrank

2,50 m Gehweg
2,00 m Radweg
0,50 m Sicherheitsstreifen
6,00 m Fahrbahn
0,50 m Sicherheitsstreifen
2,00 m Radweg
2,50 m Gehweg

16,00 m Gesamtbreite

2,50 m Gehweg
2,00 m Radweg
2,00 m Aufstellfläche
3,50 m Fahrbahn
2,00 m Aufstellfläche
2,00 m Radweg
2,50 m Gehweg

16,50 m Gesamtbreite

2,50 m Gehweg
2,00 m Radweg
2,50 m Grünstreifen
2,00 m Parkstreifen
5,50 m Fahrbahn
3,35 m Grünstreifen
2,00 m Radweg
2,50 m Gehweg

22,85 m Gesamtbreite

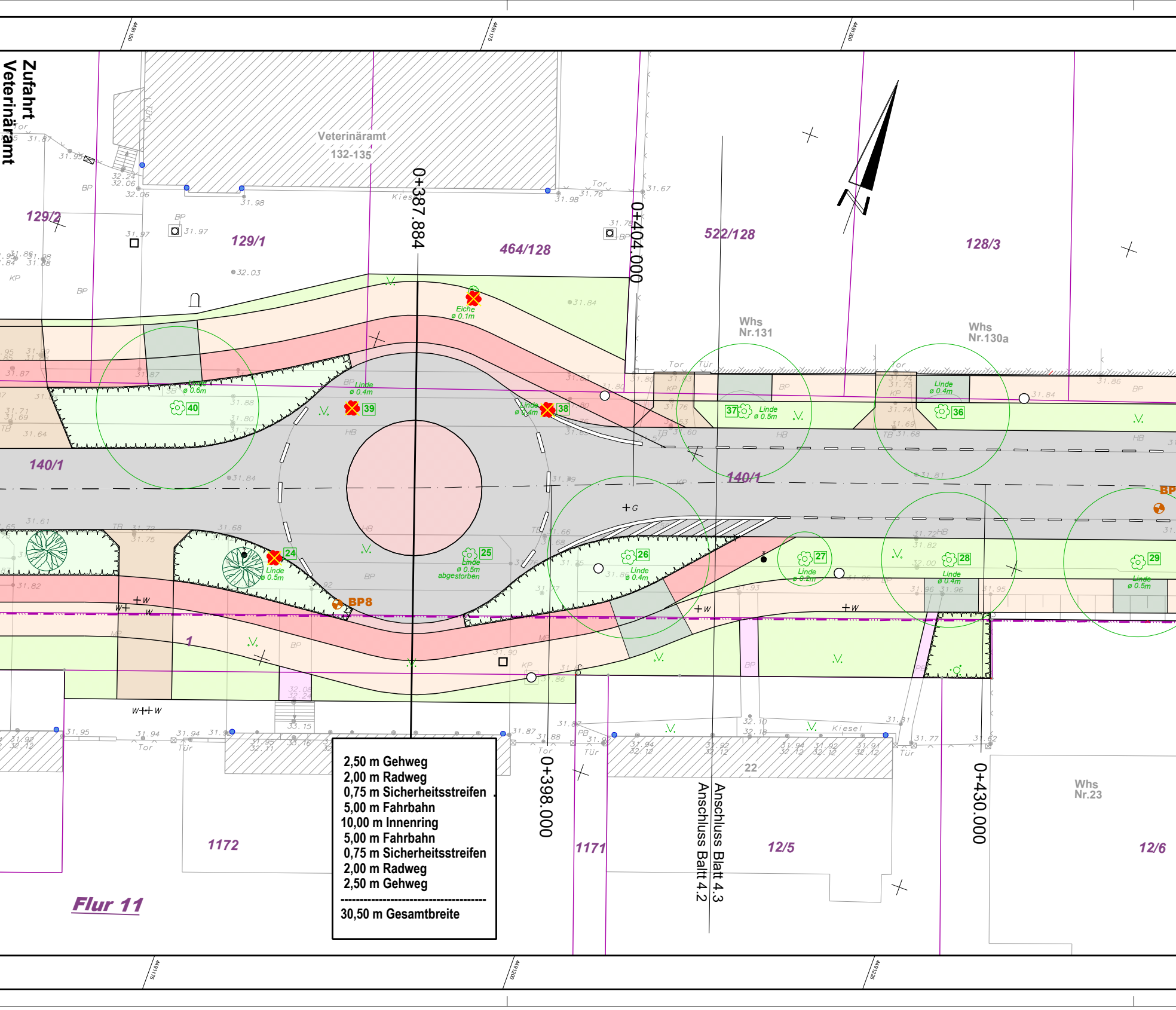
Zufahrt
Veterinäramt
Veterinäramt
132-135
0+387.884
0+404.000
0+398.000
0+430.000
129/2
129/1
464/128
522/128
128/3
140/1
140/1
1
1172
1171
12/5
12/6
22
Whs
Nr.131
Whs
Nr.130a
Whs
Nr.23
Eiche
ø 0.1m
Linde
ø 0.6m
40
Linde
ø 0.4m
39
Linde
ø 0.4m
38
37
Linde
ø 0.5m
Linde
ø 0.4m
36
24
Linde
ø 0.5m
25
Linde
ø 0.5m
abgestorben
26
Linde
ø 0.4m
27
Linde
ø 0.2m
28
Linde
ø 0.4m
29
Linde
ø 0.5m
BP8
BP
Tor
Tür
Kies
Kiesel
Anschluss Blatt 4.3
Anschluss Baltt 4.2
Flur 11

2,50 m Gehweg
2,00 m Radweg
0,75 m Sicherheitsstreifen
5,00 m Fahrbahn
10,00 m Innenring
5,00 m Fahrbahn
0,75 m Sicherheitsstreifen
2,00 m Radweg
2,50 m Gehweg

30,50 m Gesamtbreite

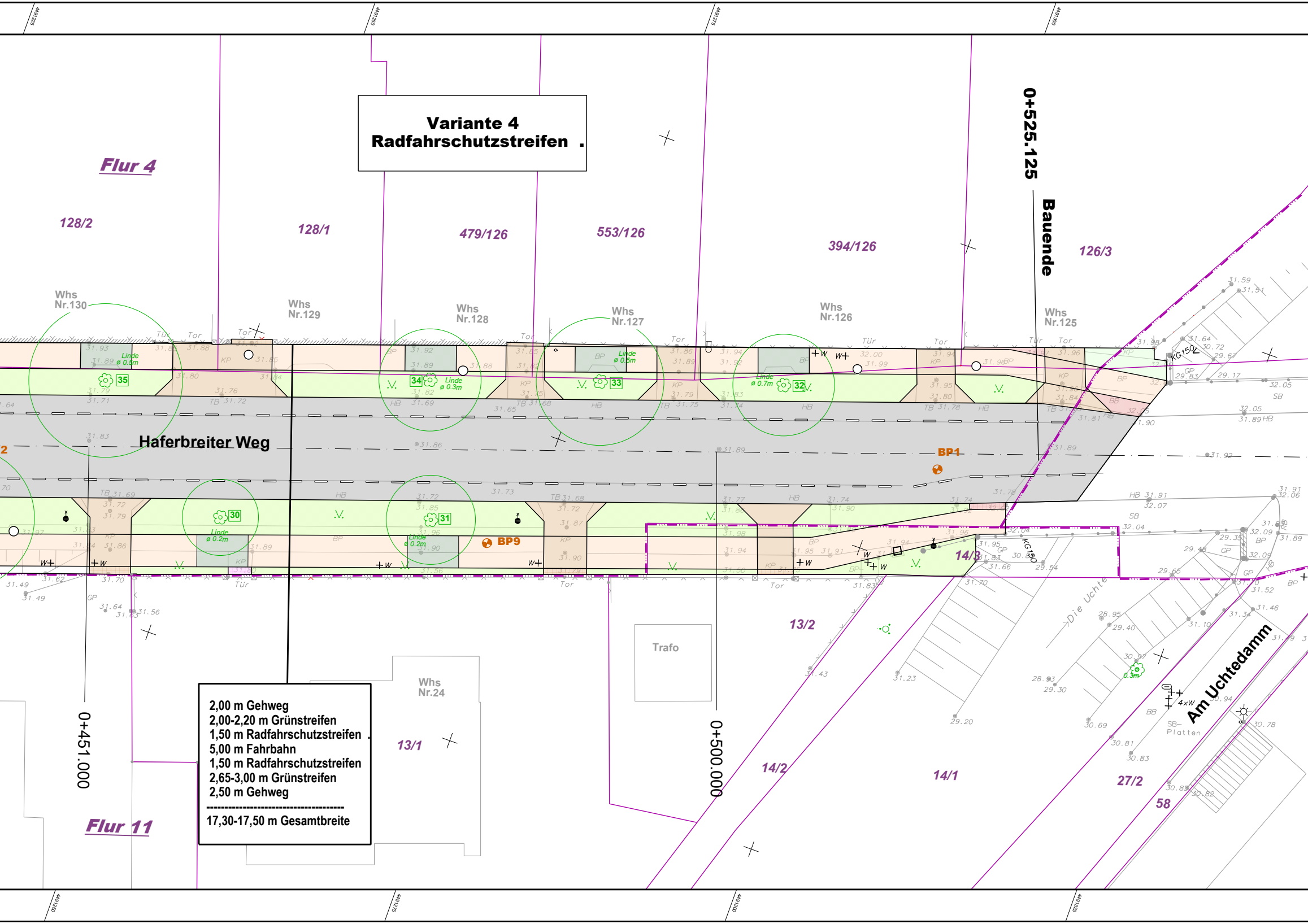
Flur 4
128/2
128/1
479/126
553/126
394/126
126/3
0+525.125
Bauende
Whs Nr.130
Whs Nr.129
Whs Nr.128
Whs Nr.127
Whs Nr.126
Whs Nr.125
Linde ø 0.5m
35
34
Linde ø 0.3m
Linde ø 0.5m
33
Linde ø 0.7m
32
Haferbreiter Weg
BP1
30
Linde ø 0.2m
31
Linde ø 0.2m
BP9
14/3
KG150
13/2
Trafo
Die Uchte
Am Uchtedamm
Whs Nr.24
13/1
0+451.000
0+500.000
14/2
14/1
27/2
58
Flur 11

Variante 4
Radfahrschutzstreifen .

2,00 m Gehweg
2,00-2,20 m Grünstreifen
1,50 m Radfahrschutzstreifen .
5,00 m Fahrbahn
1,50 m Radfahrschutzstreifen
2,65-3,00 m Grünstreifen
2,50 m Gehweg

17,30-17,50 m Gesamtbreite

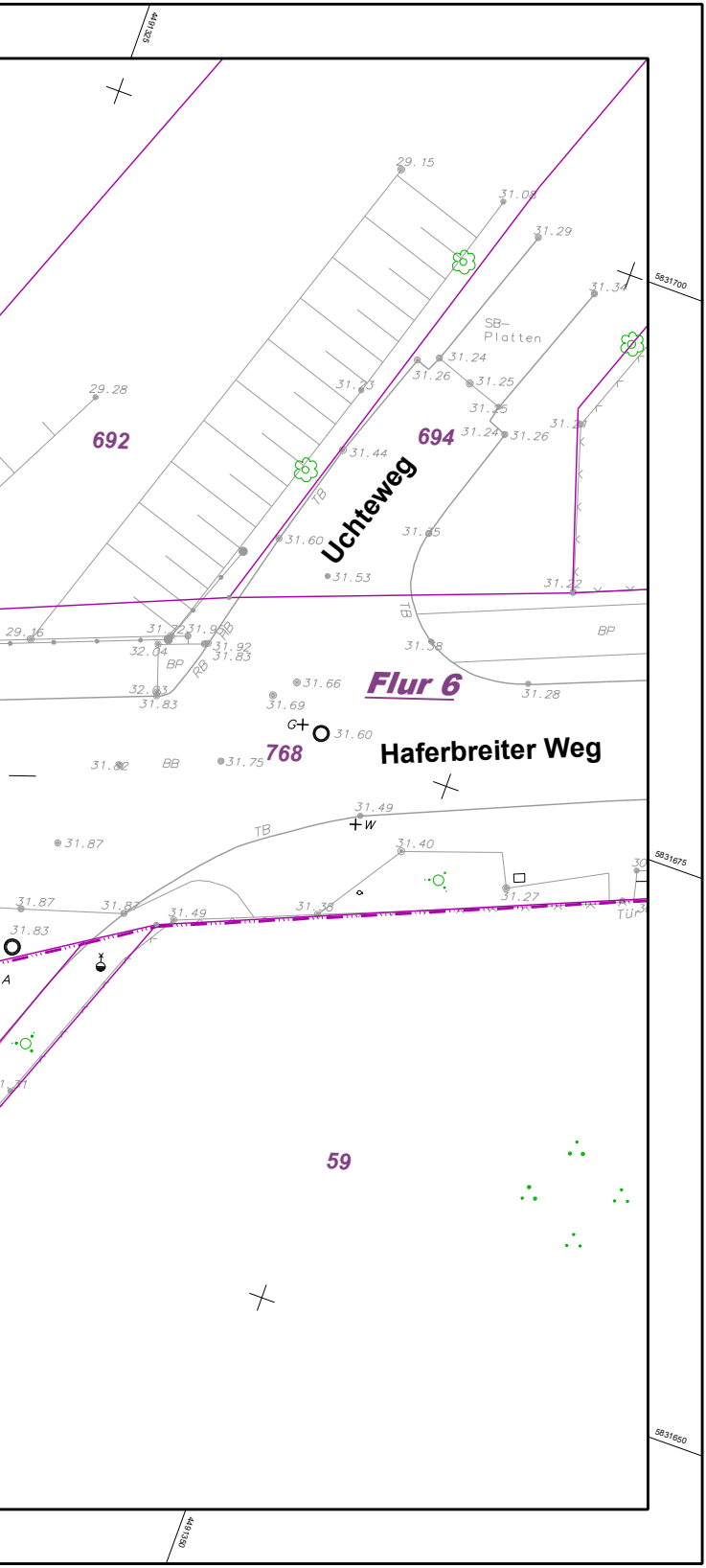
4491325
5831700
5831675
5831650
4491350
692
694
Uchteweg
Flur 6
768
Haferbreiter Weg
59
SB-
Platten
TB
BP
RB
BB
G
W
A
Tür
29.15
31.08
31.29
31.34
29.28
31.23
31.24
31.26
31.25
31.25
31.24
31.26
31.2
31.44
31.60
31.65
31.53
31.22
29.16
31.72
31.95
32.04
31.92
31.83
31.58
31.66
31.69
32.03
31.83
31.28
31.60
31.82
31.75
31.49
31.87
31.40
31.87
31.87
31.49
31.38
31.27
31.83
31.31