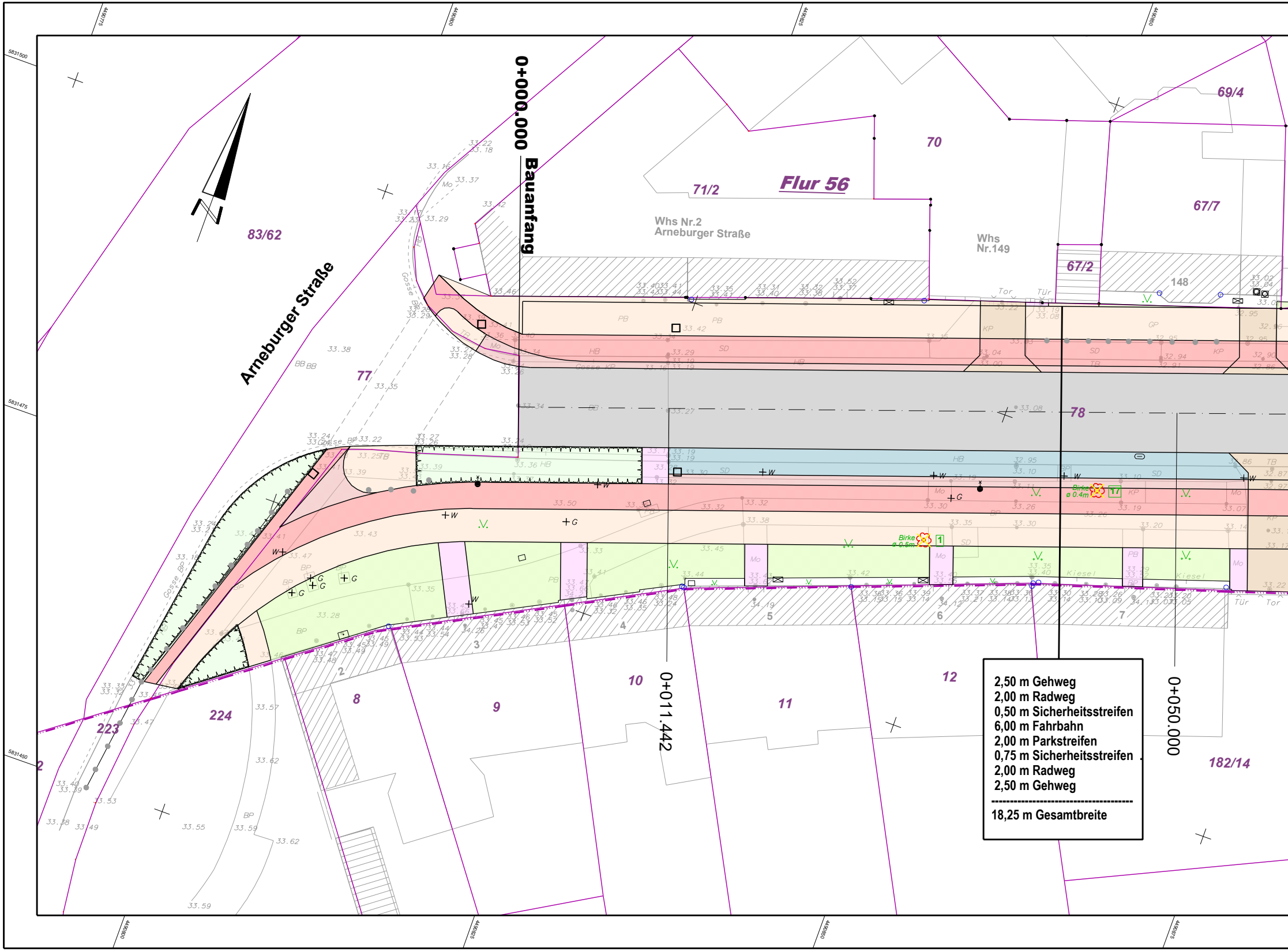
Arneburger Straße
0+000.000 Bauanfang
0+011.442
0+050.000
Flur 56
83/62
77
78
70
71/2
67/7
69/4
67/2
148
Whs Nr.2
Arneburger Straße
Whs
Nr.149
10
11
12
8
9
224
223
182/14
2
3
4
5
6
7
Birke
ø 0.4m
Birke
ø 0.5m
17
1
Tor
Tür
Kiesel

2,50 m Gehweg
2,00 m Radweg
0,50 m Sicherheitsstreifen
6,00 m Fahrbahn
2,00 m Parkstreifen
0,75 m Sicherheitsstreifen
2,00 m Radweg
2,50 m Gehweg

18,25 m Gesamtbreite

Variante 4
Getrennter Geh-/Radweg .

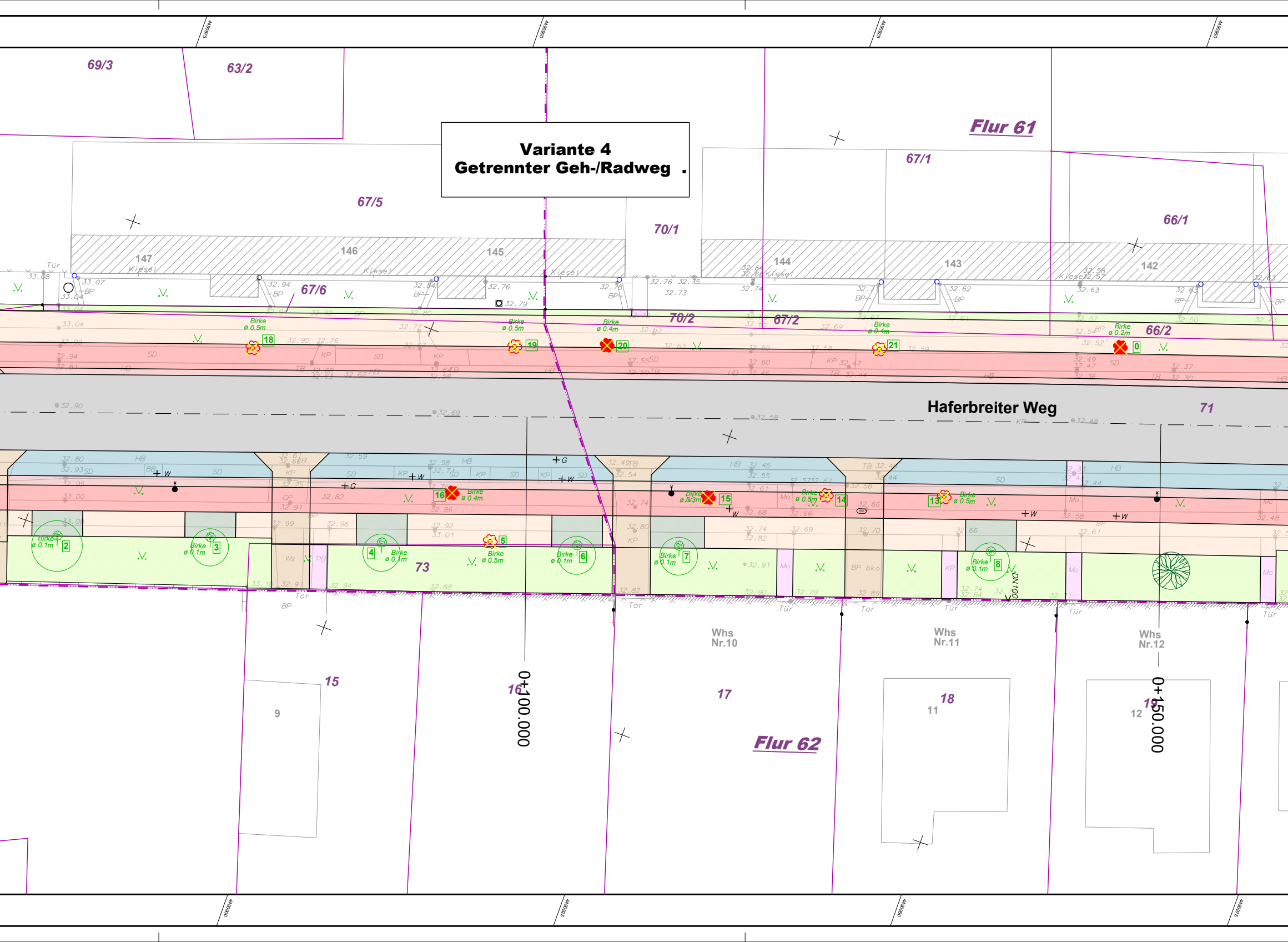

69/3
63/2
67/5
70/1
Flur 61
67/1
66/1
147
146
145
144
143
142
Kiesel
Tür
67/6
70/2
67/2
66/2
Birke ø 0.5m
18
19
Birke ø 0.4m
20
21
Birke ø 0.2m
0
SD
KP
HB
TB
BP
Haferbreiter Weg
71
Birke ø 0.1m
2
3
4
Birke ø 0.5m
5
6
7
8
Birke ø 0.4m
16
15
14
13
73
Ws
PB
GP
Mo
BP öko
DN100
Tor
Tür
Whs Nr.10
Whs Nr.11
Whs Nr.12
15
16
17
18
19
9
11
12
Flur 62
0+100.000
0+150.000

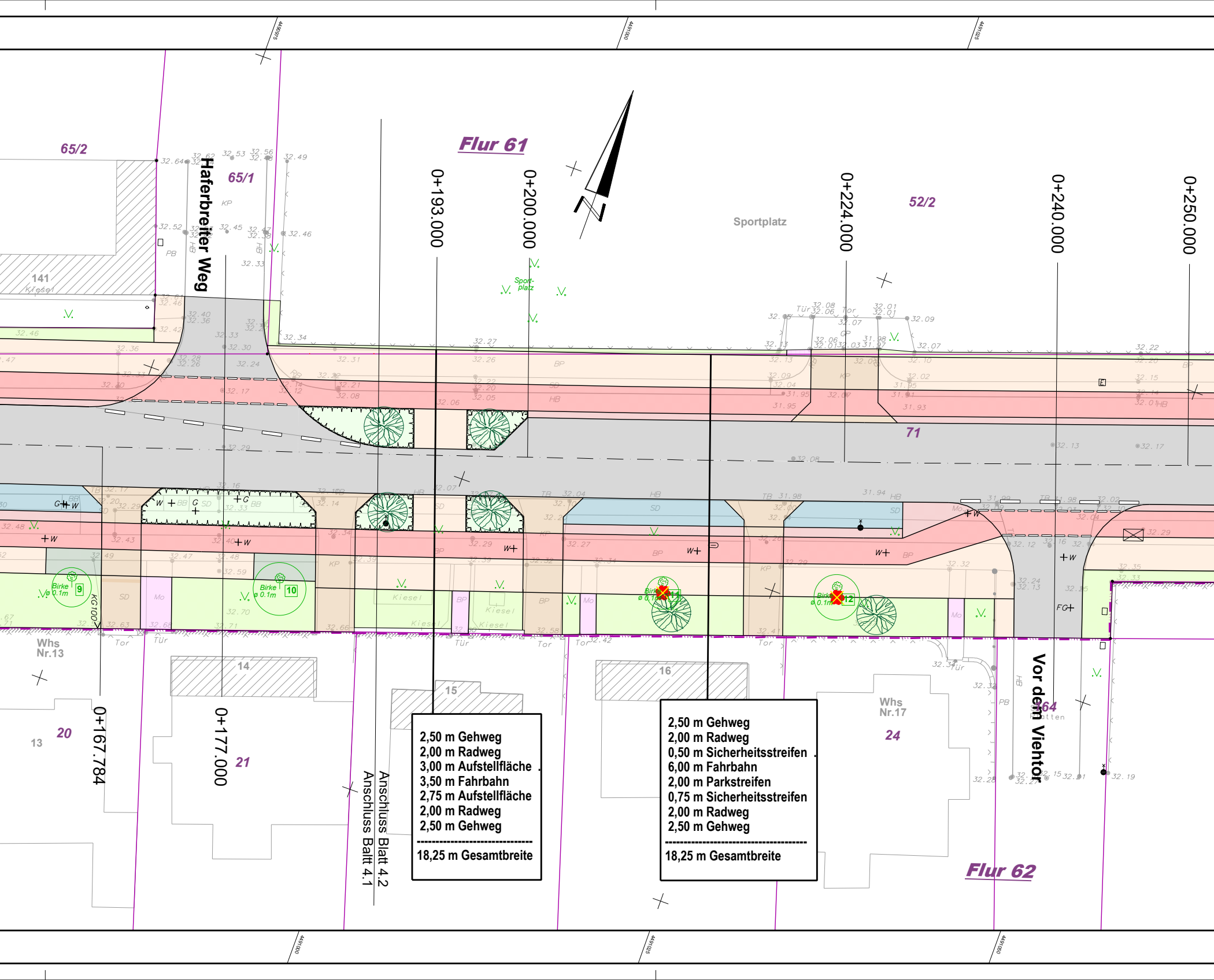
Flur 61
65/2
65/1
Haferbreiter Weg
141
Kiesel
52/2
Sportplatz
71
0+193.000
0+200.000
0+224.000
0+240.000
0+250.000
0+167.784
0+177.000
Whs Nr.13
13
20
14
21
15
16
Whs Nr.17
24
Vor dem Viehtor
164
Flur 62
Anschluss Blatt 4.2
Anschluss Baltt 4.1
Birke ø 0.1m
9
10
11
12
Tor
Tür
Kiesel
Sport-platz
KP
PB
HB
BP
SD
TB
Mo
FG

2,50 m Gehweg
2,00 m Radweg
3,00 m Aufstellfläche
3,50 m Fahrbahn
2,75 m Aufstellfläche
2,00 m Radweg
2,50 m Gehweg

18,25 m Gesamtbreite

2,50 m Gehweg
2,00 m Radweg
0,50 m Sicherheitsstreifen
6,00 m Fahrbahn
2,00 m Parkstreifen
0,75 m Sicherheitsstreifen
2,00 m Radweg
2,50 m Gehweg

18,25 m Gesamtbreite

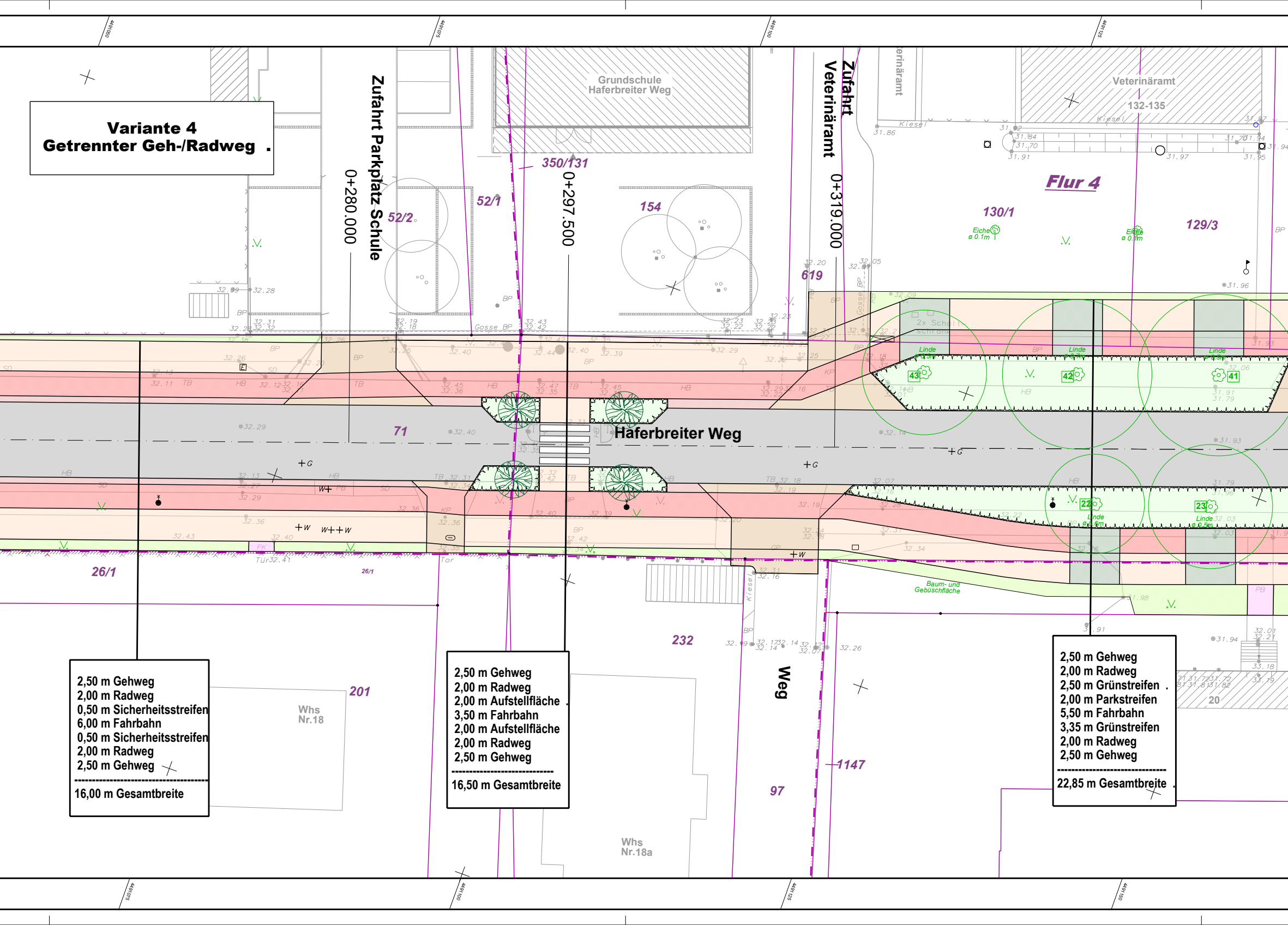

Variante 4
Getrennter Geh-/Radweg

2,50 m Gehweg
2,00 m Radweg
0,50 m Sicherheitsstreifen
6,00 m Fahrbahn
0,50 m Sicherheitsstreifen
2,00 m Radweg
2,50 m Gehweg

16,00 m Gesamtbreite

2,50 m Gehweg
2,00 m Radweg
2,00 m Aufstellfläche
3,50 m Fahrbahn
2,00 m Aufstellfläche
2,00 m Radweg
2,50 m Gehweg

16,50 m Gesamtbreite

2,50 m Gehweg
2,00 m Radweg
2,50 m Grünstreifen
2,00 m Parkstreifen
5,50 m Fahrbahn
3,35 m Grünstreifen
2,00 m Radweg
2,50 m Gehweg

22,85 m Gesamtbreite

Haferbreiter Weg
Zufahrt Parkplatz Schule
Zufahrt Veterinäramt
0+280.000
0+297.500
0+319.000
Grundschule Haferbreiter Weg
Veterinäramt 132-135
Flur 4
350/131
52/1
52/2
154
619
130/1
129/3
71
26/1
201
232
97
1147
20
Whs Nr.18
Whs Nr.18a
Weg
Baum- und Gebüschfläche
Linde
Eiche ø 0.1m
2x Schaltschrank
Tor
Kiesel
Gosse
43
42
41
22
23

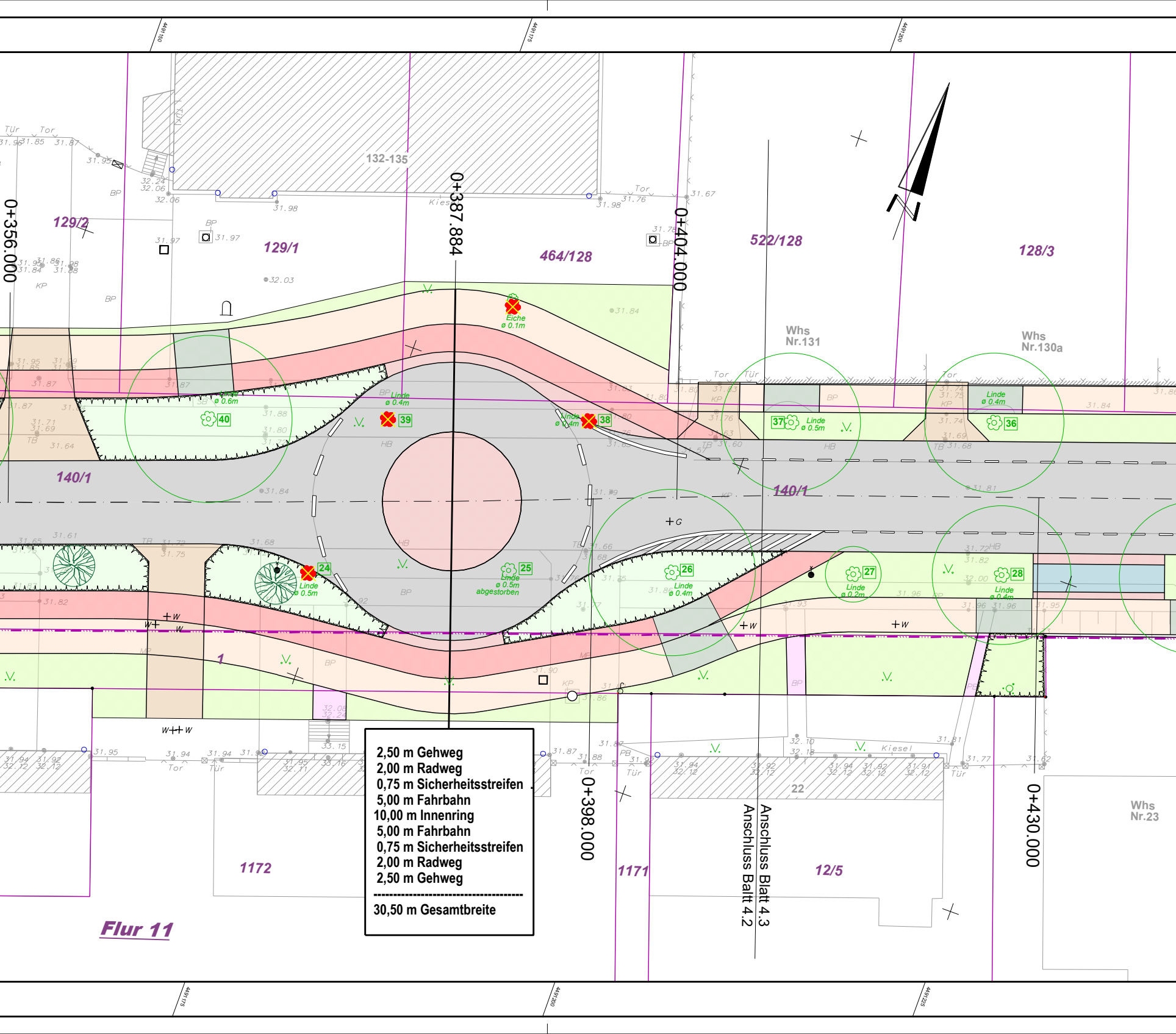
0+356.000
0+387.884
0+404.000
0+398.000
0+430.000
132-135
129/2
129/1
464/128
522/128
128/3
140/1
140/1
1
1172
1171
12/5
22
Whs
Nr.131
Whs
Nr.130a
Whs
Nr.23
Eiche
ø 0.1m
Linde
ø 0.6m
40
Linde
ø 0.4m
39
Linde
ø 0.4m
38
37
Linde
ø 0.5m
Linde
ø 0.4m
36
24
Linde
ø 0.5m
25
Linde
ø 0.5m
abgestorben
26
Linde
ø 0.4m
27
Linde
ø 0.2m
28
Linde
ø 0.4m
Anschluss Blatt 4.3
Anschluss Baltt 4.2
Flur 11
Tür
Tor
Kies
Kiesel
BP
KP
HB
TB
PB
MP
G
W

2,50 m Gehweg
2,00 m Radweg
0,75 m Sicherheitsstreifen
5,00 m Fahrbahn
10,00 m Innenring
5,00 m Fahrbahn
0,75 m Sicherheitsstreifen
2,00 m Radweg
2,50 m Gehweg

30,50 m Gesamtbreite

Variante 4
Radfahrschutzstreifen .

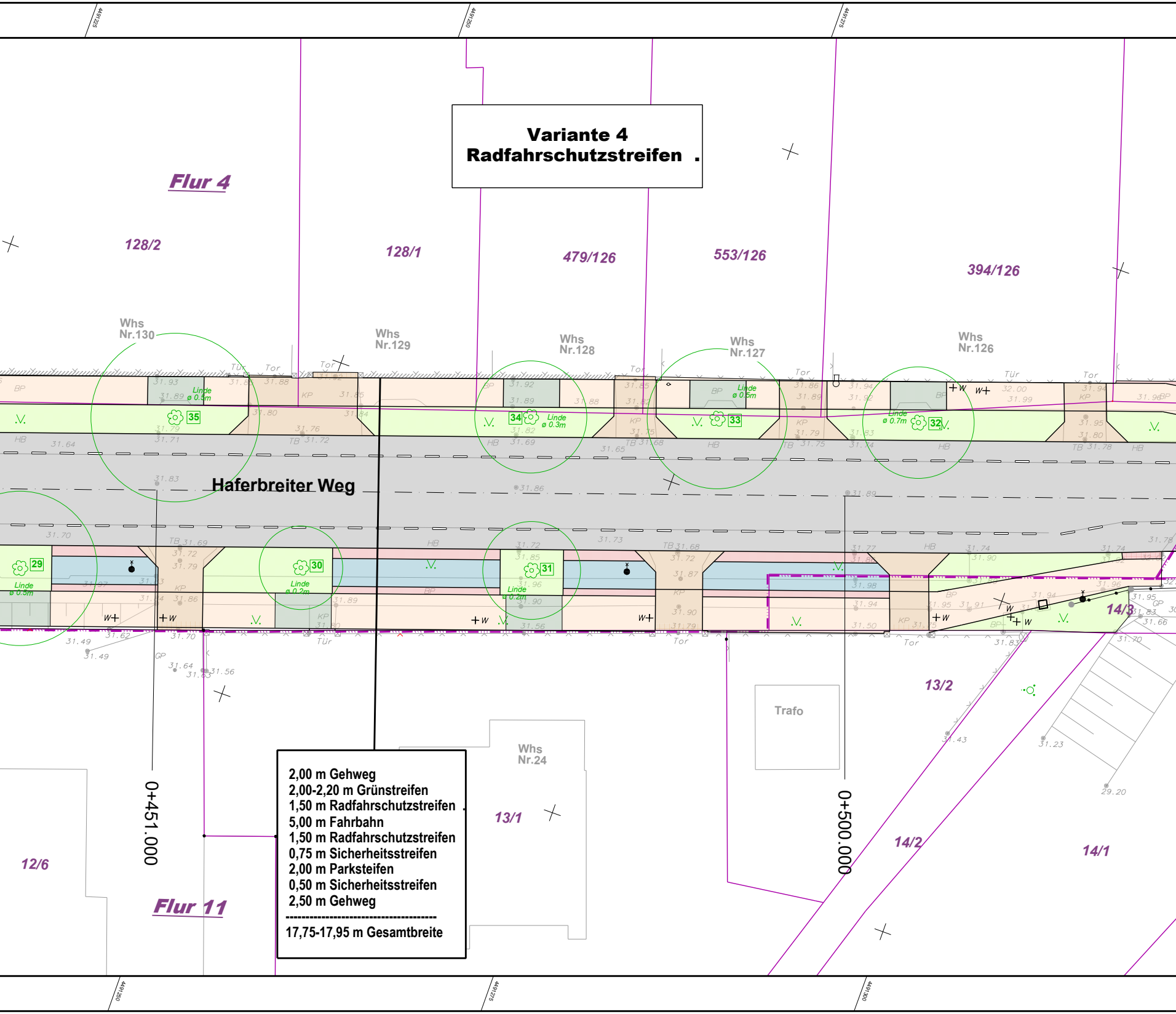
Flur 4
128/2
128/1
479/126
553/126
394/126
Whs Nr.130
Whs Nr.129
Whs Nr.128
Whs Nr.127
Whs Nr.126
Haferbreiter Weg
35
34
33
32
29
30
31
Linde ø 0.5m
Linde ø 0.3m
Linde ø 0.5m
Linde ø 0.7m
Linde ø 0.3m
Linde ø 0.2m
Linde ø 0.2m
Tür
Tor
BP
KP
HB
TB
GP
0+451.000
0+500.000
Trafo
Whs Nr.24
13/2
13/1
14/3
14/2
14/1
12/6
Flur 11

2,00 m Gehweg
2,00-2,20 m Grünstreifen
1,50 m Radfahrschutzstreifen
5,00 m Fahrbahn
1,50 m Radfahrschutzstreifen
0,75 m Sicherheitsstreifen
2,00 m Parksteifen
0,50 m Sicherheitsstreifen
2,50 m Gehweg

17,75-17,95 m Gesamtbreite

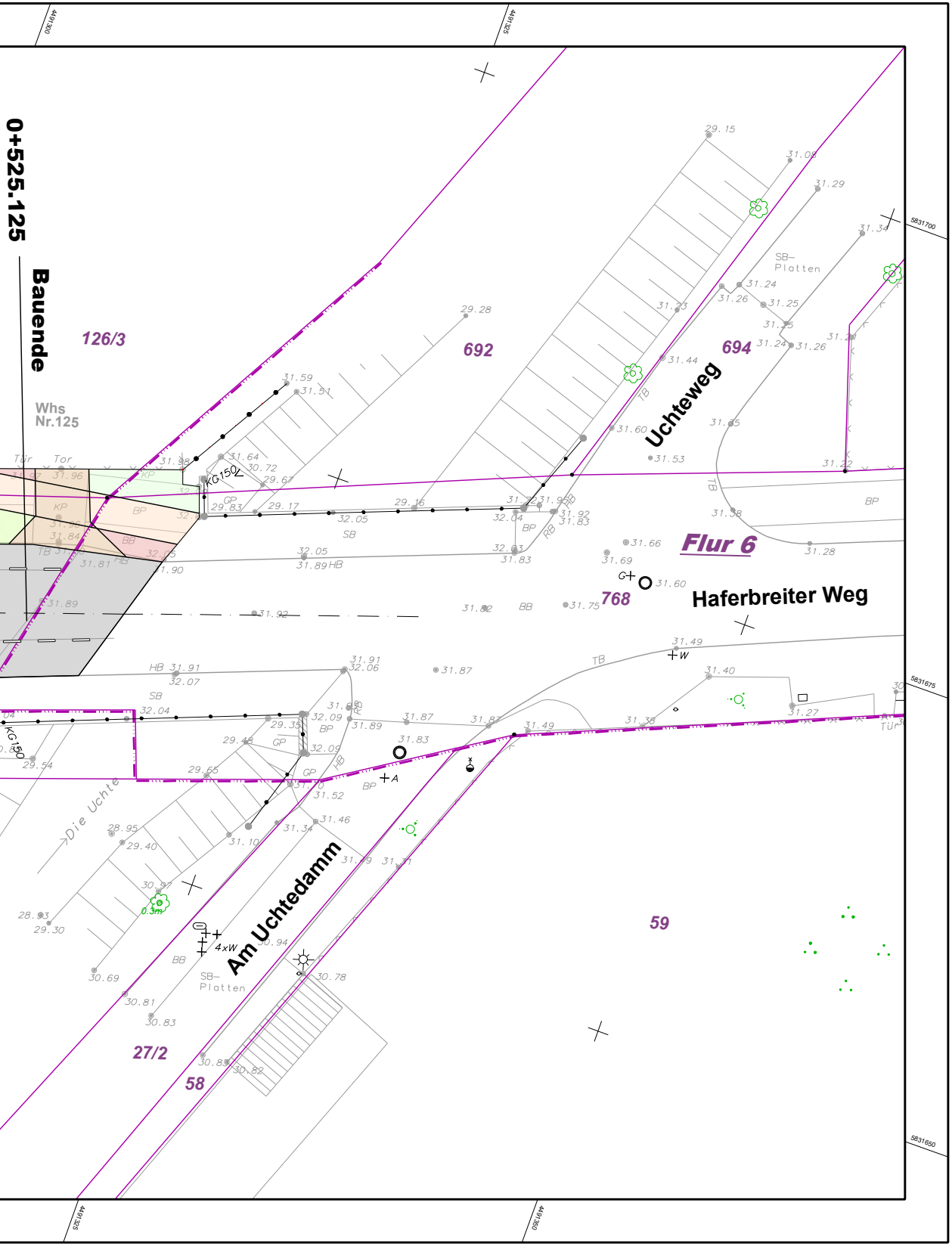
0+525.125
Bauende
126/3
Whs
Nr.125
692
694
Uchteweg
SB-
Platten
Flur 6
768
Haferbreiter Weg
59
Am Uchtedamm
Die Uchte
27/2
58
KG150
KG150
Tor
Tor
Tür
4xW
SB-
Platten
5831700
5831675
5831650
4491300
4491325
4491325
4491350