

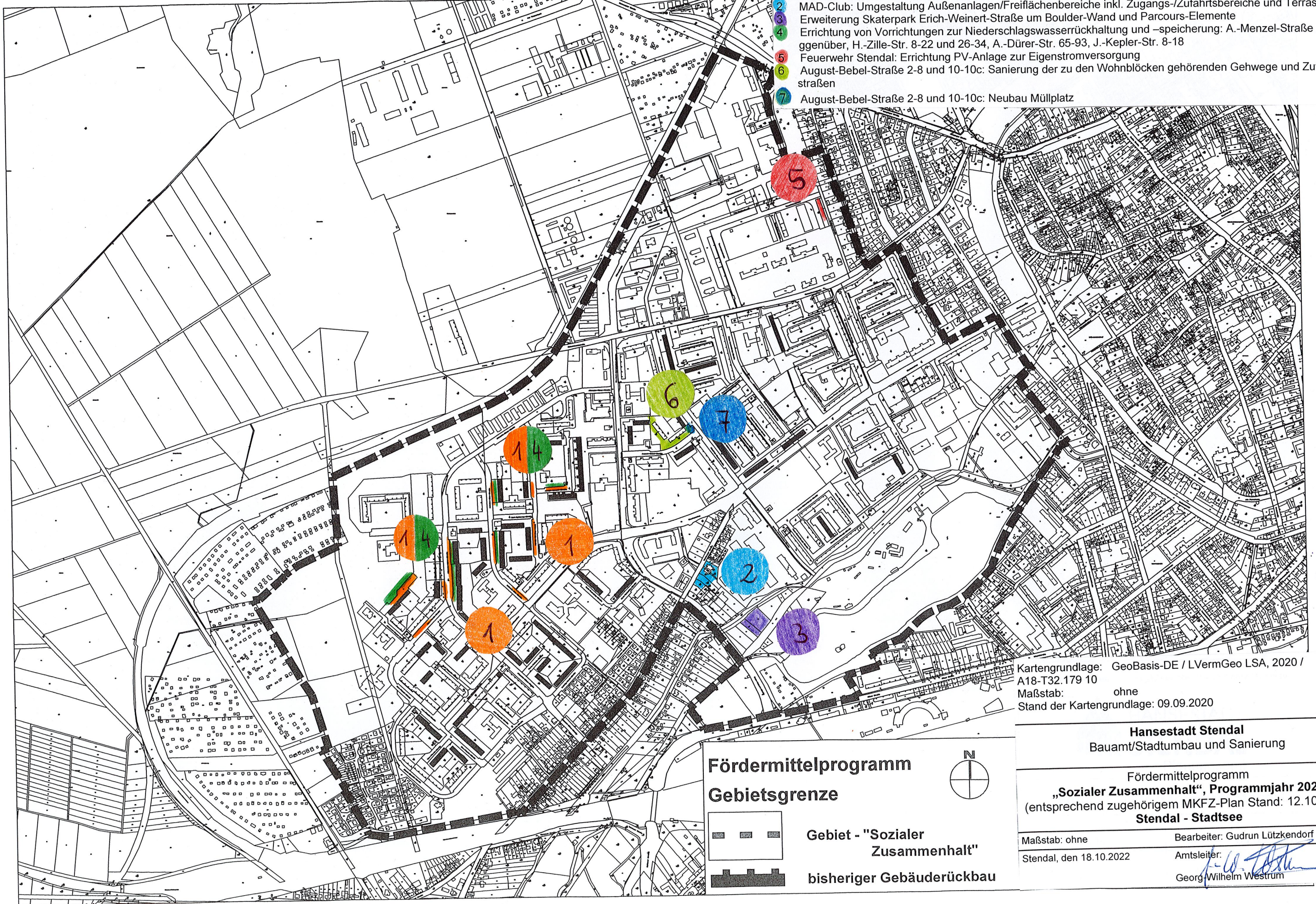
Hansestadt Stendal

Gebietsabgrenzung Förderprogramm "Sozialer Zusammenhalt"

Kartenlegende



Bauliche Maßnahmen (lfd. Nr. des M-K-F-Z-Planes)

- 1 Rückbau von Verkehrs- und Stellflächen infolge von Gebäuderückbau: A.-Menzel-Straße 2-6 ggenüber, K.-Kollwitz-Str. 16-22 und 26-34 (teilweise), H.-Zille-Str. zw. Stadtseeallee und Hnr. 2, H.-Zille-Str. 8-22 und 26-34, A.-Dürer-Str. 65-93 und 78-82, J.-Kepler-Str. 8-18 (Stellflächen und teilw. Fahrnahn), M.-Planck-Str. 12-20
- 2 MAD-Club: Umgestaltung Außenanlagen/Freiflächenbereiche inkl. Zugangs-/Zufahrtsbereiche und Terrasse
- 3 Erweiterung Skaterpark Erich-Weinert-Straße um Boulder-Wand und Parcours-Elemente
- 4 Errichtung von Vorrichtungen zur Niederschlagswasserrückhaltung und -speicherung: A.-Menzel-Straße 2-6 ggenüber, H.-Zille-Str. 8-22 und 26-34, A.-Dürer-Str. 65-93, J.-Kepler-Str. 8-18
- 5 Feuerwehr Stendal: Errichtung PV-Anlage zur Eigenstromversorgung
- 6 August-Bebel-Straße 2-8 und 10-10c: Sanierung der zu den Wohnblöcken gehörenden Gehwege und Zufahrtsstraßen
- 7 August-Bebel-Straße 2-8 und 10-10c: Neubau Müllplatz



Kartengrundlage: GeoBasis-DE / LVerGeo LSA, 2020 / A18-T32.179 10
 Maßstab: ohne
 Stand der Kartengrundlage: 09.09.2020


Fördermittelprogramm Gebietsgrenze

-  Gebiet - "Sozialer Zusammenhalt"
-  bisheriger Gebäuderückbau

Hansestadt Stendal
Bauamt/Stadtumbau und Sanierung

Fördermittelprogramm
„Sozialer Zusammenhalt“, Programmjahr 2023
(entsprechend zugehörigem MKFZ-Plan Stand: 12.10.2022)
Stendal - Stadtsee

Maßstab: ohne
Stendal, den 18.10.2022

Bearbeiter: Gudrun Lützkendorf
Amtsleiter:

Georg Wilhelm Westrum