










VARIANTEN - MATERIAL PLATZGESTALTUNG (Betonflaster / Platten)



ZEICHENERKLÄRUNG:

-  geplanter Platz - Betonflaster
-  geplante Randbereichliche Bebauung - Mosaikflaster
-  geplanter Gehweg - Natursteinplatten
-  geplante Zufahrt
-  geplanter Anpassungsbereich
-  geplanter Lichtpunkt Clara III
-  geplante Bäume und Kibbel
-  geplante Bank mit Abfallbehälter
-  geplante Straßenabläufe 500 x 500

Änderungen

Änderung	geändert durch	Datum	ursache Detail	neue Detail



Hansestadt Stendal



Besteller(in): Mitzke Länge	Auftraggeber: Hansestadt Stendal Moltkestraße 34 - 36 39576 Hansestadt Stendal	Leitung/Projektorientierung: Vorplanung Datum: 23.02.2023
Führer(in): Salomo	Projekt: Urn- und Neugestaltung des Sperlingsbergs in der Hansestadt Stendal	Höhen-/Lageplan: HN / LS 150 Maßstab: 1 : 200
Datennr.: 3_B_A-wag	Planbezeichnung: Lageplan - Variante 3	Profilmaßstab: 5 : 1
Projektnummer: 2021-52.2	WSTC GmbH Lichtstraße 9 39576 Hansestadt Stendal	Blattnummer: 7.3
WSTC GmbH Lichtstraße 9 39576 Hansestadt Stendal	Tel.: 03931 7010-30 Fax: 03931 7010-40 E-Mail: stendal@wstc.eu	

Y:\S T Bist_2021\2021_52_Sperlingsbergenwurf3_P_A-dwg, P_200_V3_23.02.2023 08:26:20; ScanSoft PDF Creator! (tempor\1620.pcs; Custom Paper Size; 1,02

