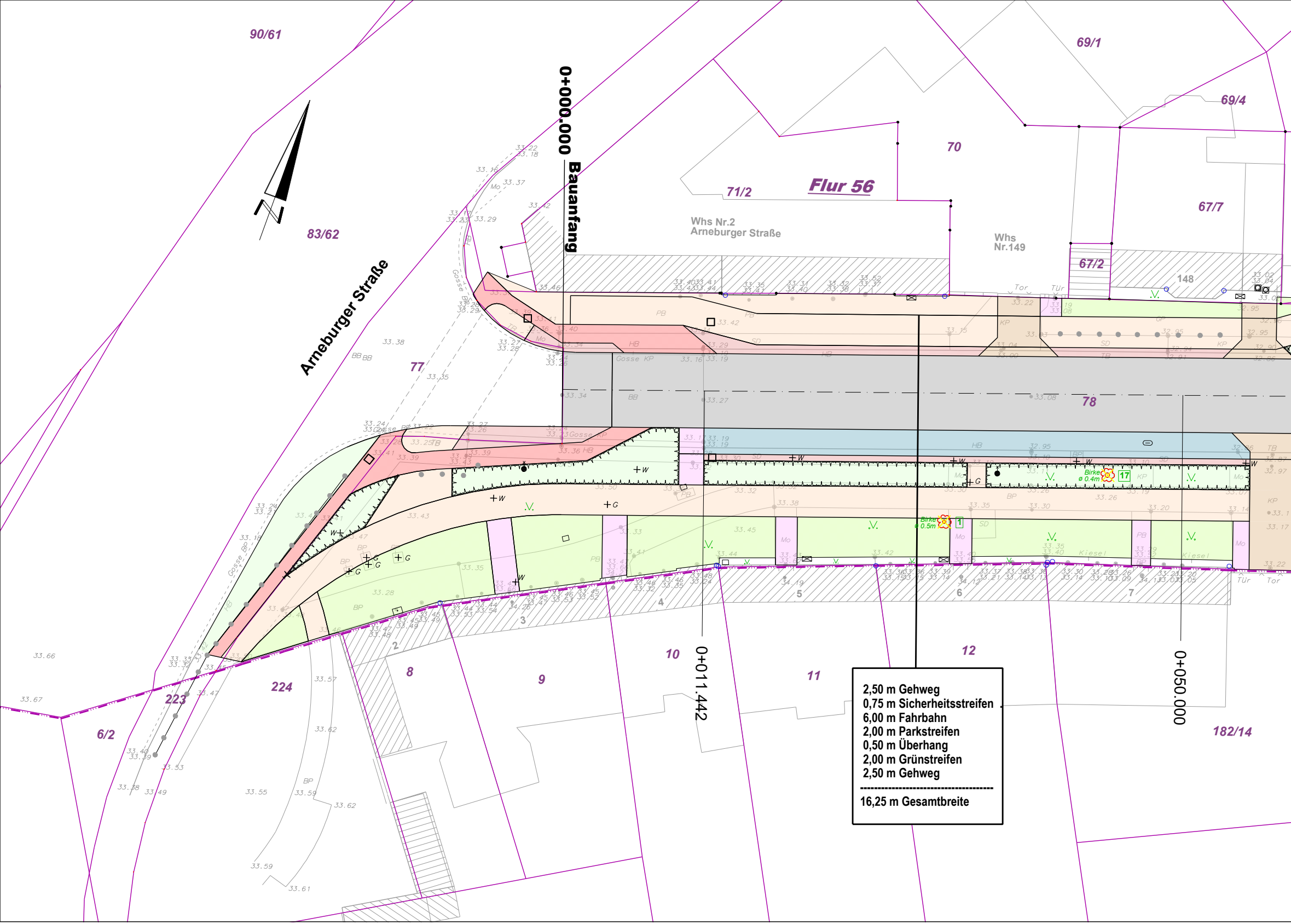

2,50 m Gehweg
0,75 m Sicherheitsstreifen
6,00 m Fahrbahn
2,00 m Parkstreifen
0,50 m Überhang
2,00 m Grünstreifen
2,50 m Gehweg

16,25 m Gesamtbreite

Arneburger Straße
0+000.000 Bauanfang
0+011.442
0+050.000
Flur 56
Whs Nr.2
Arneburger Straße
Whs
Nr.149
90/61
83/62
77
78
71/2
70
69/1
69/4
67/7
67/2
148
224
223
6/2
8
9
10
11
12
182/14
1
2
3
4
5
6
7
17
Birke
ø 0.4m
ø 0.5m
Gosse
HB
BP
PB
SD
KP
TB
BB
Mo
Kiesel
Tor
Tür

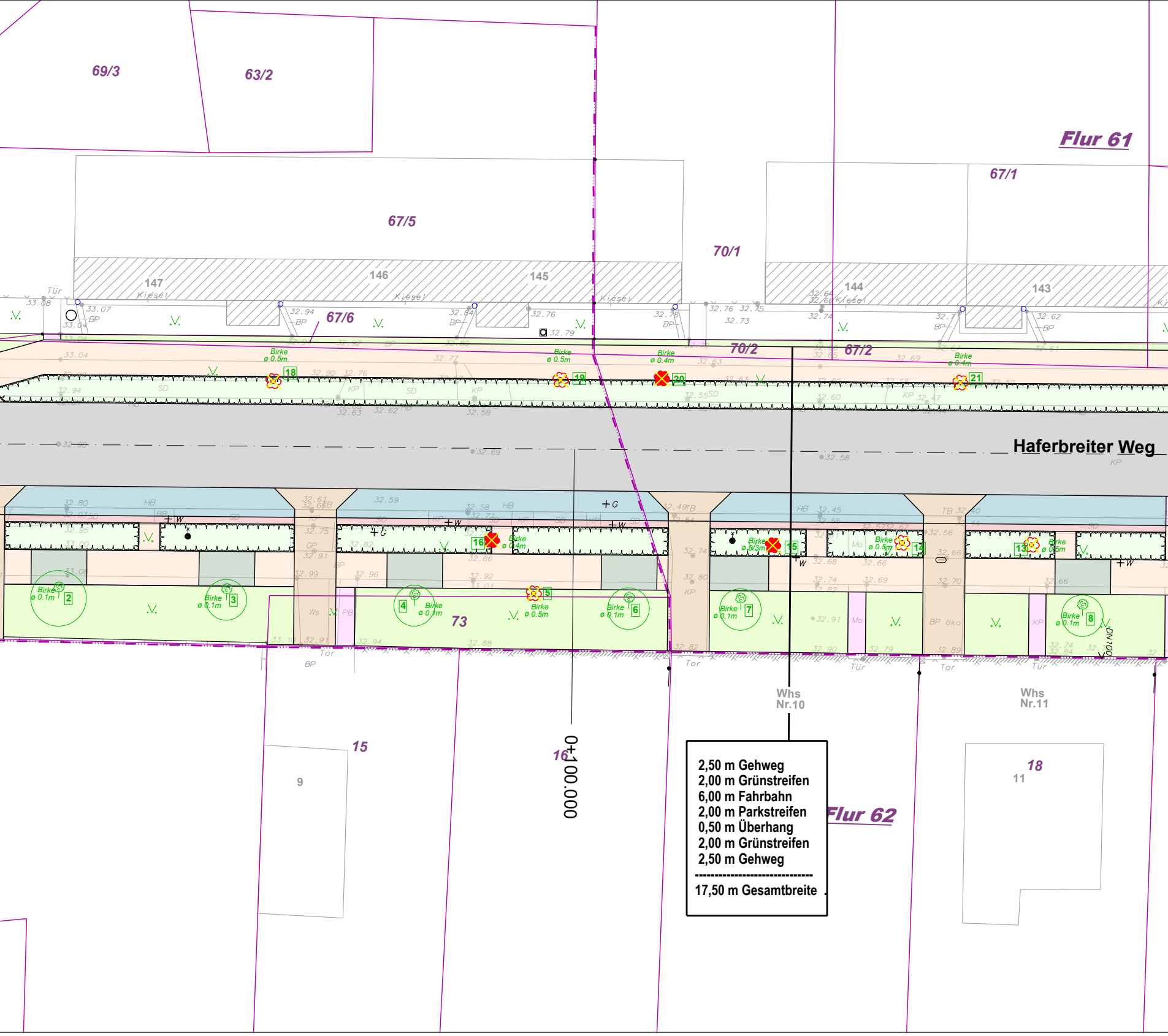
69/3
63/2
Flur 61
67/1
67/5
70/1
147
146
145
144
143
Kiesel
67/6
70/2
67/2
Tür
BP
Birke ø 0.5m
18
19
Birke ø 0.4m
20
21
Haferbreiter Weg
HB
SD
KP
TB
+G
+W
16
15
12
13
2
3
4
5
6
7
8
Birke ø 0.1m
73
Tor
Tür
DN100
Whs Nr.10
Whs Nr.11
15
16
18
9
11
Flur 62
0+100.000

2,50 m Gehweg
2,00 m Grünstreifen
6,00 m Fahrbahn
2,00 m Parkstreifen
0,50 m Überhang
2,00 m Grünstreifen
2,50 m Gehweg

17,50 m Gesamtbreite

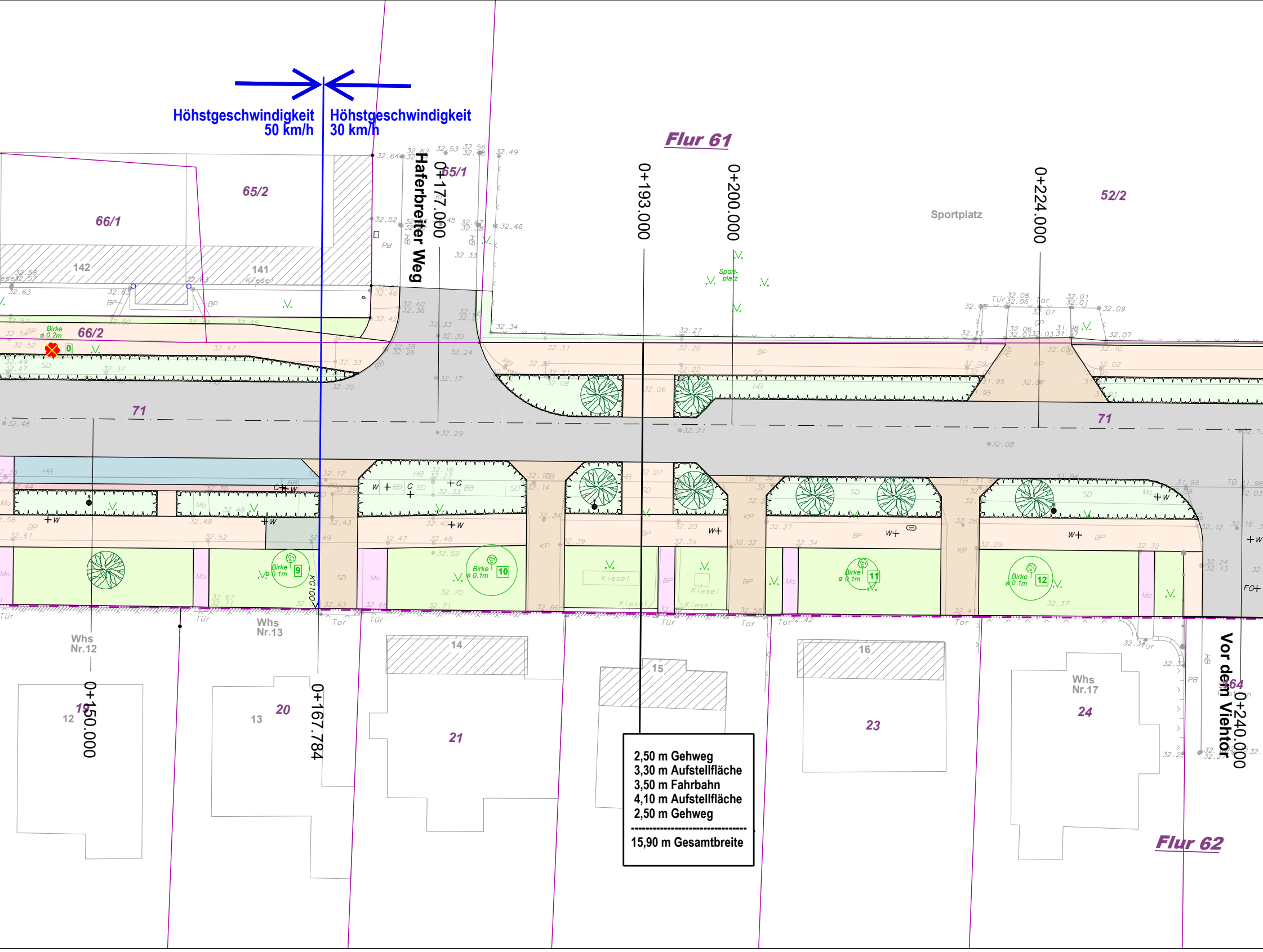
Höhstgeschwindigkeit
50 km/h
Höhstgeschwindigkeit
30 km/h
Flur 61
Haferbreiter Weg
0+177.000
0+193.000
0+200.000
0+224.000
Sportplatz
Sportplatz
65/1
65/2
66/1
66/2
52/2
142
141
71
71
Birke ø 0.2m
0
Birke ø 0.1m
9
Birke ø 0.1m
10
Birke ø 0.1m
11
Birke ø 0.1m
12
Kiesel
Whs Nr.12
Whs Nr.13
Whs Nr.17
14
15
16
12
13
19
20
21
23
24
164
0+150.000
0+167.784
0+240.000
Vor dem Viehtor
Flur 62

2,50 m Gehweg
3,30 m Aufstellfläche
3,50 m Fahrbahn
4,10 m Aufstellfläche
2,50 m Gehweg

15,90 m Gesamtbreite

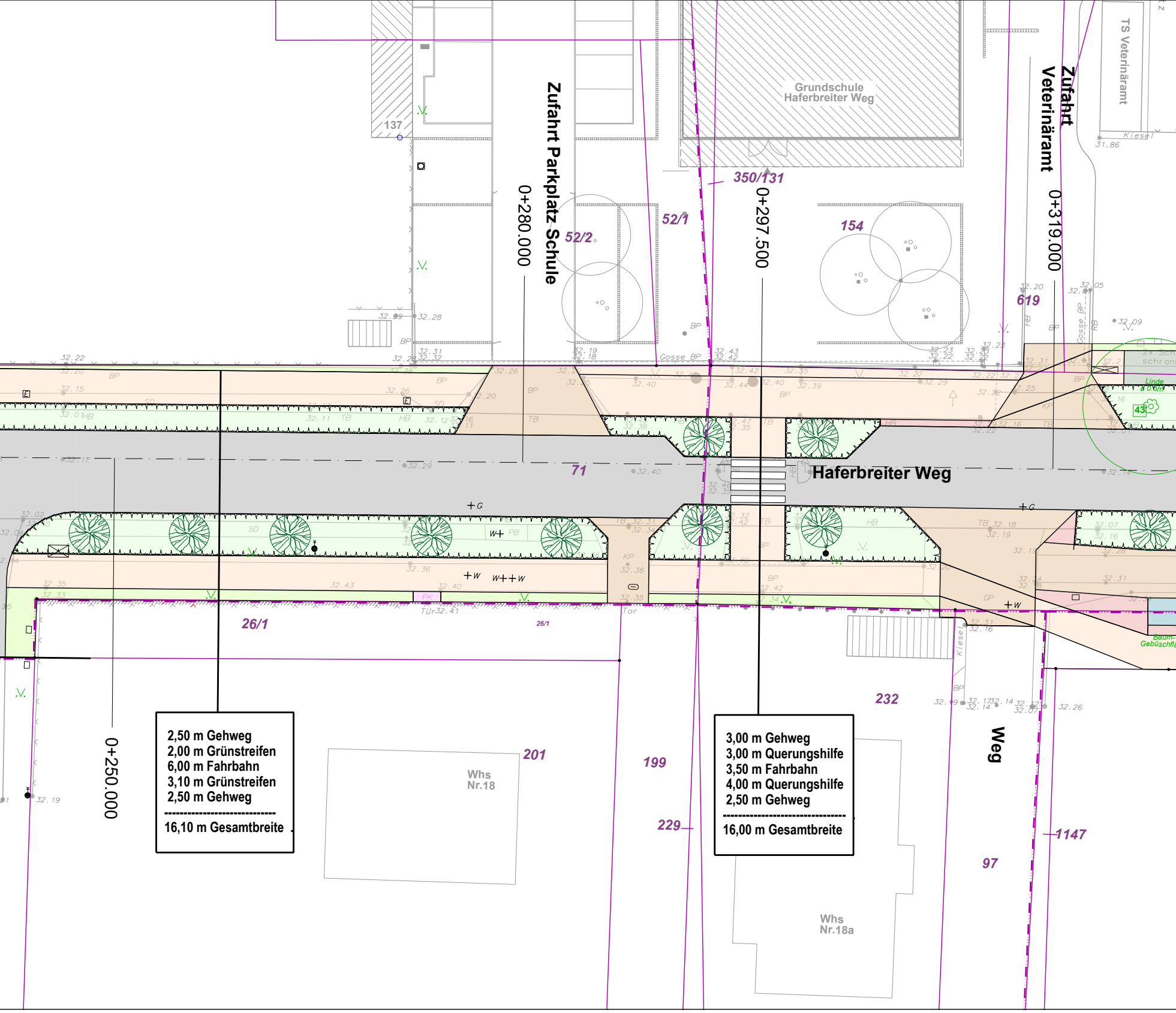
Grundschule
Haferbreiter Weg
Zufahrt Parkplatz Schule
Zufahrt
Veterinäramt
TS Veterinäramt
Haferbreiter Weg
Weg
0+250.000
0+280.000
0+297.500
0+319.000
137
52/2
52/1
350/131
154
619
71
26/1
201
199
229
232
97
1147
43
Whs
Nr.18
Whs
Nr.18a
Linde
Baum-
Gebüschfl
Kiesel
Gosse
Tor
Tür
BP
TB
HB
SD
KP
PK
GP
RB

2,50 m Gehweg
2,00 m Grünstreifen
6,00 m Fahrbahn
3,10 m Grünstreifen
2,50 m Gehweg

16,10 m Gesamtbreite

3,00 m Gehweg
3,00 m Querungshilfe
3,50 m Fahrbahn
4,00 m Querungshilfe
2,50 m Gehweg

16,00 m Gesamtbreite

Variante 3C
Mischverkehr auf Fahrbahn mit Geschwindigkeitsbeschränkung

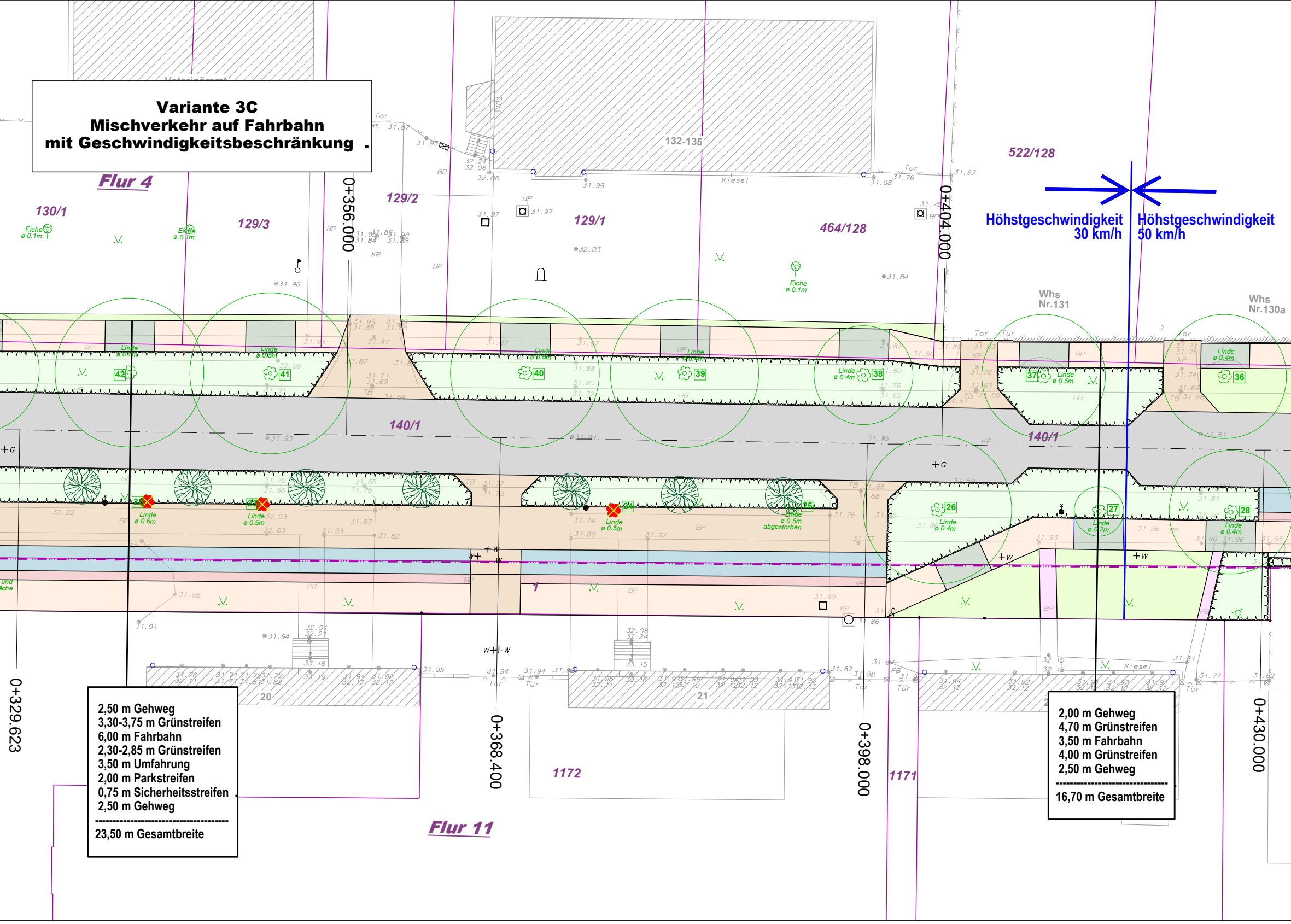

Flur 4
Flur 11
130/1
129/3
129/2
129/1
132-135
464/128
522/128
140/1
1172
1171
20
21
Whs Nr.131
Whs Nr.130a
Vetrinäramt
Höhstgeschwindigkeit 30 km/h
Höhstgeschwindigkeit 50 km/h
0+329.623
0+356.000
0+368.400
0+398.000
0+404.000
0+430.000
Eiche ø 0.1m
Linde ø 0.6m
Linde ø 0.5m
Linde ø 0.4m
Linde ø 0.2m
Linde ø 0.5m abgestorben
42
41
40
39
38
37
36
22
23
24
25
26
27
28
Tor
Tür
Kiesel
BP
KP
TB
HB
PB
MP

2,50 m Gehweg
3,30-3,75 m Grünstreifen
6,00 m Fahrbahn
2,30-2,85 m Grünstreifen
3,50 m Umfahrung
2,00 m Parkstreifen
0,75 m Sicherheitsstreifen
2,50 m Gehweg

23,50 m Gesamtbreite

2,00 m Gehweg
4,70 m Grünstreifen
3,50 m Fahrbahn
4,00 m Grünstreifen
2,50 m Gehweg

16,70 m Gesamtbreite

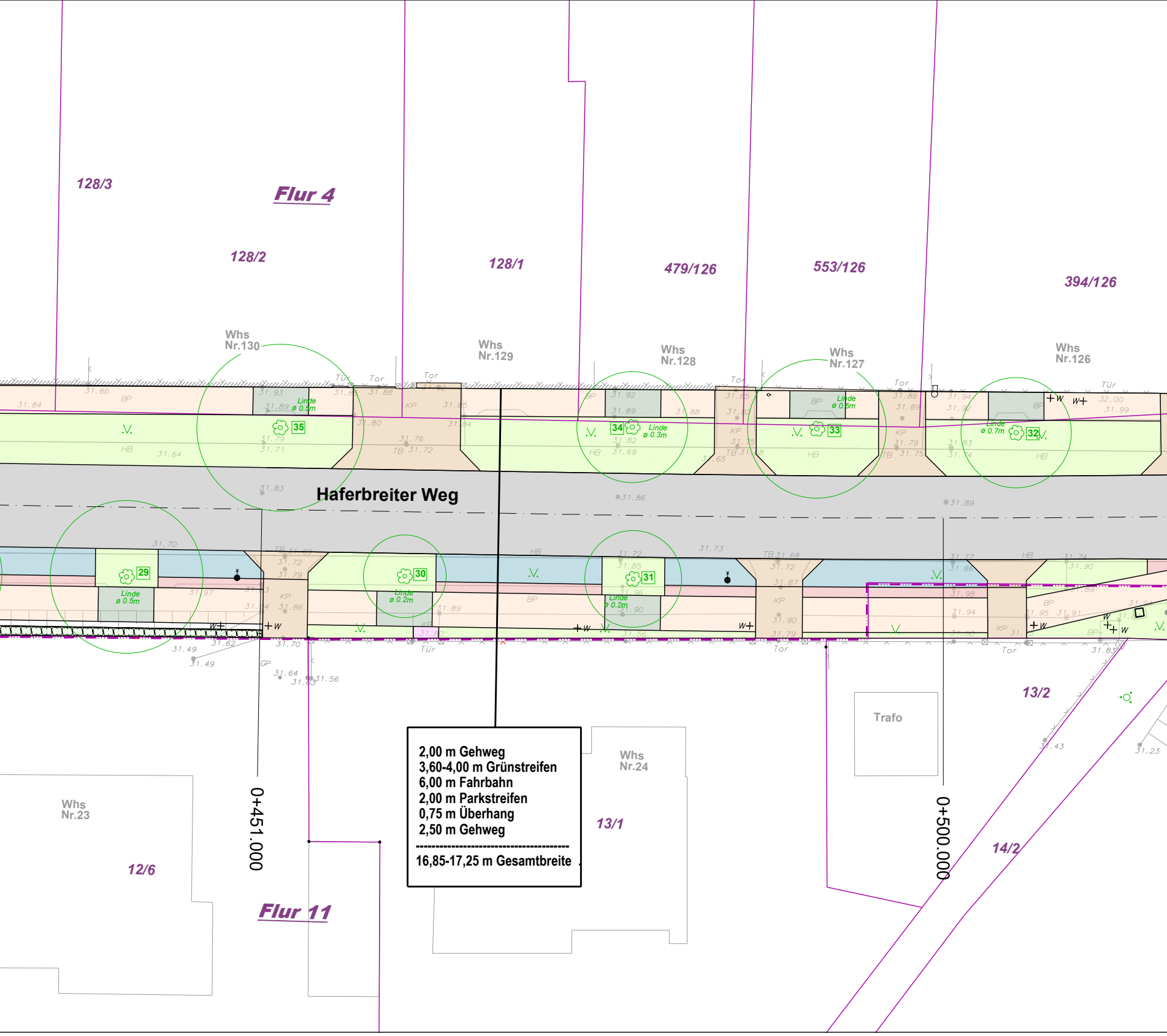
128/3
Flur 4
128/2
128/1
479/126
553/126
394/126
Whs Nr.130
Whs Nr.129
Whs Nr.128
Whs Nr.127
Whs Nr.126
Haferbreiter Weg
35
34
33
32
31
30
29
Linde ø 0.5m
Linde ø 0.3m
Linde ø 0.7m
Linde ø 0.2m
BP
HB
KP
TB
Tor
Tür
0+451.000
0+500.000
Trafo
13/2
13/1
14/2
12/6
Whs Nr.24
Whs Nr.23
Flur 11

2,00 m Gehweg
3,60-4,00 m Grünstreifen
6,00 m Fahrbahn
2,00 m Parkstreifen
0,75 m Überhang
2,50 m Gehweg

16,85-17,25 m Gesamtbreite

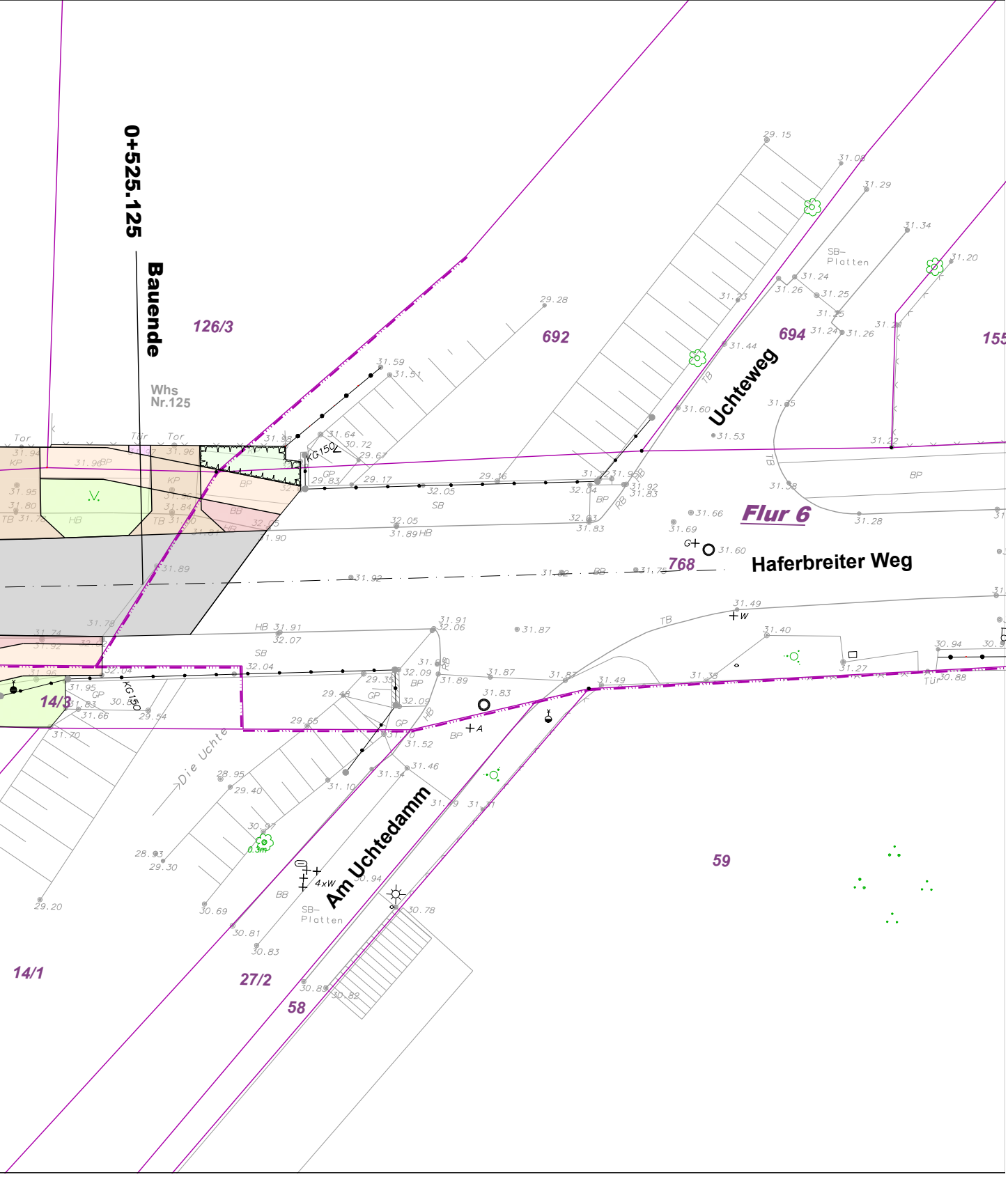
0+525.125
Bauende
126/3
Whs
Nr.125
692
694
155
Uchteweg
SB-
Platten
Flur 6
768
Haferbreiter Weg
KG150
14/3
Die Uchte
Am Uchtedamm
4xW
SB-
Platten
59
14/1
27/2
58
Tor
Tür
Tor
Tür
0.3m